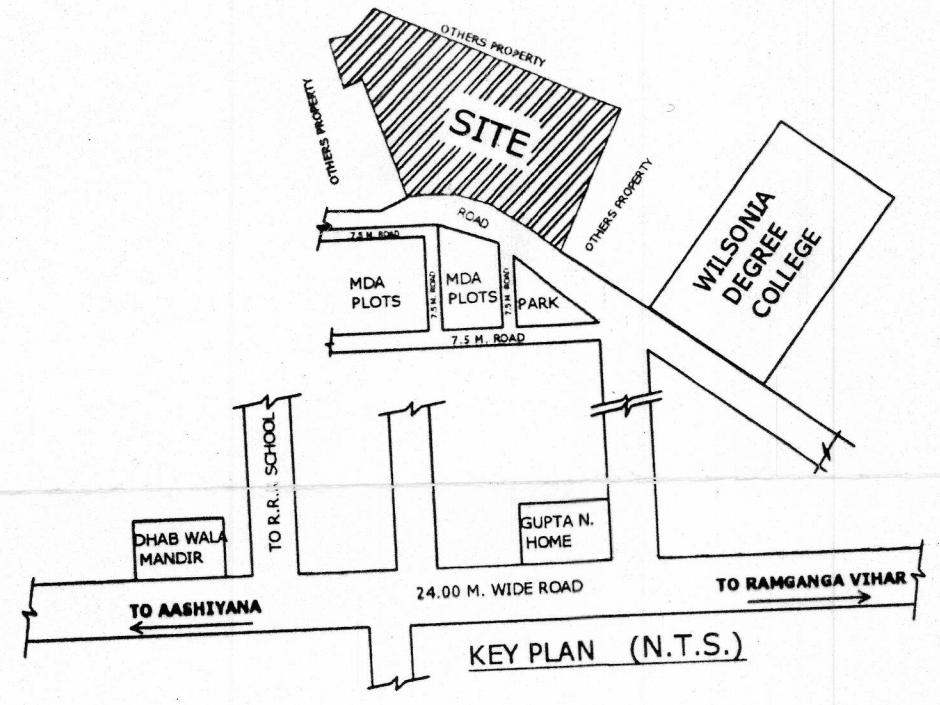
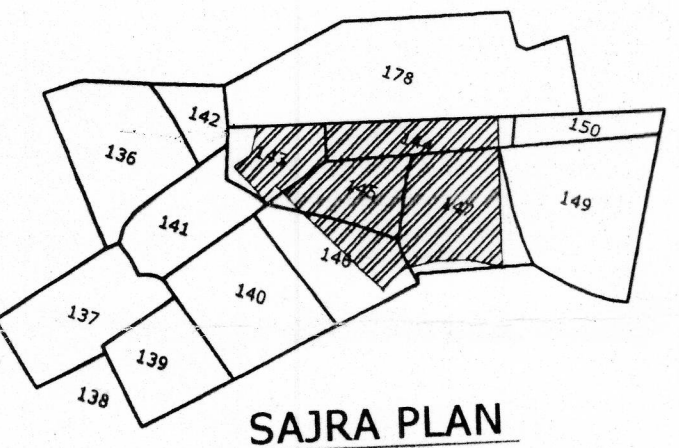
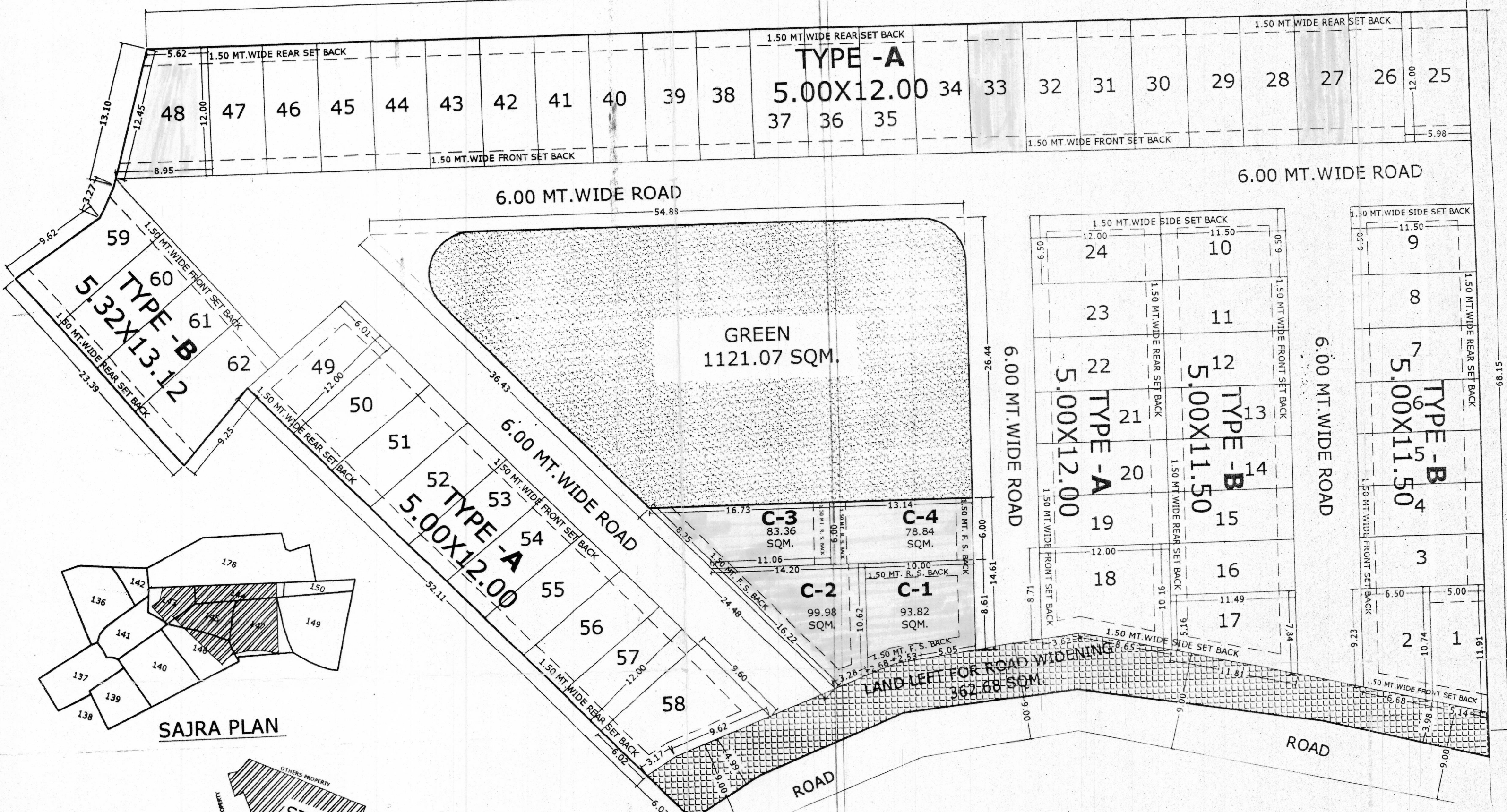


273
206

PROPOSED LAY OUT PLAN OF BASERA NAGAR SAHKARI AVAS SAMTI LIMITED MORADABAD. OF MR. MANPRIT SINGH CHADDHA S/O SHRI NARENDRA SINGH CHADDHA
SITUATED AT VILLAGE :- EHATMALI HARTHALA KANTH ROAD, MORADABAD



MAIN LAYOUT PLAN

नोट - प्लॉट नं० C-1, C-2, C-3, C-4 एवं प्लॉट नं० 27, 33, 48 ग्रामीण/OT के परामर्श पर है।
Signature: [Handwritten]

मुजफ्फर विकास प्राधिकरण, मुजफ्फर मजलिस सं० RE/CV/R20/R21 दिनांक 07.02.2014 से दिनांक 07.02.2014 तक स्वीकृति हल प्रतिवेदन के साथ ही जारी है। कि हल स्वीकृति से किसी के हस्तक्षेप पर कोई प्रतिबंध प्रभाव नहीं होगा।
Signature: [Handwritten]

MAIN LAYOUT PLAN

SALE DEED - A		SALE DEED - B	
144a	0.040	140	0.295
143	0.138	146a	0.109
144	0.065		
145	0.146		0.404 /3/3
146b	0.105		
147	0.239		
	0.733 /2		SALE DEED-B=0.0448
SALE DEED-A=0.3665			

SALE DEED - C		SALE DEED	
144a	0.040	A-	0.3665
143	0.138	B-	0.0448
144	0.065	C-	0.3665
145	0.146		
146b	0.105		TOTAL AREA
147	0.239		AS PER SALE
	0.733 /2		DEED
SALE DEED-C=0.3665			

AREA SCHEDULE	AREA IN SQM.	%
LAND AREA AS PER SALE DEED 7778.00 SQM		
LAND AREA AS PER SITE	7485.49	
ROAD WIDENING AREA	362.68	
NET PLOT AREA	7122.81	100 %
GREEN AREA	1121.07	15.74 %
COMMERCIAL PLOT	356.00	5.00 %
RESIDENTIAL PLOTS AREA	3933.16	55.22 %
ROAD AREA	1712.58	24.04 %

TOTAL PLOTS NOS.	62 NOS.
------------------	---------

OWNER SIGN: [Signature]
NORTH N
SCALE- 1:200

ARCHITECT SIGN: [Signature]