

उत्तर प्रदेश सम्पत्ति मूल्यांकन  
नियमावली 1997 के अधीन पुनरीक्षित  
मूल्यांकन सूची  
उप निबन्धक सदर प्रथम  
जनपद— मुरादाबाद  
वर्ष— 2019— 2020


प्रभावी दिनांक:— 01.08.2019

## कार्यालय जिलाधिकारी, मुरादाबाद।


पत्रांक ५३५ / दिनांक ३१-०७-२०१९


उप निबन्धक कार्यालय प्रथम, मुरादाबाद की क्षेत्राधिकारिता के अधीन आने वाली परिसम्पत्तियों के मूल्यांकन हेतु उत्तर प्रदेश स्टाम्प (सम्पत्ति का मूल्यांकन) नियमावली, १९९७ के नियम ४ (१) के उपबन्धों के अधीन पुनरीक्षित मूल्यांकन दर-सूची।

प्रभावी दिनांक :- ०१.०८.२०१९

  
उप निबन्धक प्रथम  
मुरादाबाद

  
तहसीलदार  
मुरादाबाद

  
सहायक तहसीलदार  
मुरादाबाद

  
उप जिलाधिकारी, यजिस्ट्रेट  
सदर, मुरादाबाद  
अपर जिलाधिकारी (वि०/स०)  
मुरादाबाद

  
जिलाधिकारी  
मुरादाबाद

## क. नगरीय क्षेत्र

## नगरीय क्षेत्र का नाम ( नगर निगम मुरादाबाद, नगर पालिका )

क्रम सं०	राजस्व ग्राम या मोहल्ले का नाम	मोहल्ले या राजस्व ग्राम की सीमा निर्धारण सम्बन्धी अन्य विवरण, यदि कोई हो तो (यथा उप मोहल्ला, पट्टी या मजरा का नाम उल्लिखित)	परगना या वार्ड का नाम	प्रयुक्त किये जाने वाले सॉफ्टवेयर में आवंटित किया गया बी. कोड
1	अम्बेडकर नगर	लाकडी फाजलपुर	02 लाकडी फाजलपुर	0003
2	अम्बेडकर नगर	देहरी गांव	19 देहरी गांव	0051
3	अमरोहा गेट	चौमुखा पुल	56 चौमुखा पुल	0162
4	अमतुल विहार	आजाद नगर	67 आजाद नगर	0187
5	अशोक नगर	आजाद नगर	67 आजाद नगर	0182
6	असालतपुरा प्रथम	असालतपुरा वडी मस्जिद	66 असालतपुरा वडी मस्जिद	0180
7	असालत गंज	कटघर	18 कटघर	0040
8	असालतपुरा चतुर्थ	असालतपुरा	36 असालतपुरा	0088
9	असालतपुरा .2 कटा बाग	मानपुर	62 मानपुर	0176
10	असालतमूडा	असालतपुरा	37 असालतपुरा	0093
11	असालतपुरा तृतीय	असालतपुरा	37 असालतपुरा	0092
12	अनवार नगर	पंडितनगला	3 पंडितनगला	0009
13	अनुपम नगर	देहरी गांव	19 देहरी गांव	0221
14	अताई	चौमुखापुल	56 चौमुखापुल	0152
15	आबिद नगर	आजाद नगर	67 आजाद नगर	0184
16	आदर्श नगर	लाजपतनगर	32 लाजपतनगर	0071
17	आर्य नगर	सागर सराये	49 सागर सराये	0138
18	आजाद नगर	आजादनगर	67 आजादनगर	0181
19	आजाद नगर एम0डी0ए0	पंडितनगला	3 पंडितनगला	0012
20	इन्द्रा कालोनी	गुलाव वाडी	14 गुलाव वाडी	0027
21	इस्लामनगर	धीमरी	12 धीमरी	0016
22	इस्लामनगर	असालतपुरा	36 असालतपुरा	0090
23	ईदगाह की आबादी	ईदगाह	42 ईदगाह	0108
24	एकता कालोनी	मझोला	13 मझोला	0021
25	एकता विहार उत्तरी	अन्य	71 अन्य	0191
26	एकता विहार दक्षिणी	अन्य	71 अन्य	0192

उप निबन्धक प्रथम  
मुस्ताखसिद

उ.सो.दा.दा.  
मुस्ताखसिद

उ.हा.दा.दा.  
मुस्ताखसिद

उ.हा.दा.दा.  
मुस्ताखसिद

उ.हा.दा.दा.  
मुस्ताखसिद

क्रम सं०	राजस्व ग्राम या मोहल्ले का नाम	मोहल्ले या राजस्व ग्राम की सीमा निर्धारण सम्बन्धी अन्य विवरण, यदि कोई हो तो (यथा उप मोहल्ला, पट्टी या मजरा का नाम उल्लिखित)	परगना या वार्ड का नाम	प्रयुक्त किये जाने वाले सोफ्टयर में आवंटित किया गया बी. कोड
27	कमला विहार उत्तरी	पीतलवस्ती	45 पीतलवस्ती	0118
28	कमला विहार दक्षिणी	पीतलवस्ती	45 पीतलवस्ती	0119
29	कमला नगर	लाजपतनगर	32 लाजपतनगर	0073
30	कल्यानपुर मुस्तेहकम	पीतलवस्ती	45 पीतलवस्ती	0121
31	काला प्यादा	सम्मली गेट	33 सम्मली गेट	0080
32	कोठीवालनगर	गांधीनगर	57 गांधीनगर	0167
33	करुला की आबादी	लालनगरी	31 लालनगरी	0067
34	कटार शहीद	कटार शहीद	54 कटार शहीद	0143
35	कटरा नाज	चौमुखापुल	56 चौमुखापुल	0161
36	कटघर पुलिस चौकी	कटघर	18 कटघर	0037
37	कटघर बीच	कटघर	18 कटघर	0038
38	किदवई नगर	आजादनगर	67 आजादनगर	0186
39	कुमार कुंज/सिंह भवन	सागर सराये	49 सागर सराये	0135
40	कुन्दनपुर	मझोला	13 मझोला	0023
41	के०जी०के० कालेज की आबादी	हनुमाननगर	44 हनुमाननगर	0115
42	कृष्णापुरी	ज्ञानी वाली वस्ती	30 ज्ञानी वाली वस्ती	0062
43	कबीर नगर	अन्य	71 अन्य	0193
44	खुशहालनगर	गांधीनगर	57 गांधीनगर	0168
45	खोखरान	सम्मली गेट	33 सम्मली गेट	0076
46	गलशहीद पूर्वी	सम्मली गेट	33 सम्मली गेट	0078
47	गलशहीद दक्षिणी / बर्फखाना	ईदगाह	42 ईदगाह	0109
48	गुलजारी मल धर्मशाला पूर्वी	सागर सराये	49 सागर सराये	0136
49	गुलाववाडी उत्तरी	गुलाव वाडी	14 गुलाव वाडी	0026
50	गुलाववाडी दक्षिणी	गुलाव वाडी	14 गुलाव वाडी	0025
51	गुईया वाग	गुईया वाग	52 गुईया वाग	0142
52	गाडी खाना	कटघर	18 कटघर	0044
53	गाडी खाना	सिंहमन हजारी	35 सिंहमन हजारी	0083
54	गायत्रीनगर	प्रेम नगर	16 प्रेम नगर	0030
55	गोपालपुर	बुद्धिविहार	17 बुद्धिविहार	0034
56	गणेश	चौमुखापुल	56 चौमुखापुल	0153
57	गोलघर	चौमुखापुल	56 चौमुखापुल	0155

उप निबन्धक  
मुगादाबाद

तहसीलदार  
मुगादाबाद

उप निबन्धक  
मुगादाबाद

उप निबन्धक/प्रजिस्ट्रेट  
सदर, मुगादाबाद

जिलाधिकारी  
मुगादाबाद

जिलाधिकारी  
मुगादाबाद

क्रम सं०	राजस्व ग्राम या मोहल्ले का नाम	मोहल्ले या राजस्व ग्राम की सीमा निर्धारण सम्बन्धी अन्य विवरण, यदि कोई हो तो (यथा उप मोहल्ला, पट्टी या मजरा का नाम उल्लिखित)	परगना या वार्ड का नाम	प्रयुक्त किये जाने वाले सोफ्टयर में आवंटित किया गया बी. कोड
58	गुजराती	चौमुखापुल	56 चौमुखापुल	0219
59	गोविन्दनगर	देहरी गांव	19 देहरी गांव	0045
60	गोविन्दनगर ब्लाक सी	देहरी गांव	19 देहरी गांव	0052
61	गोयलनगर	गांधीनगर	57 गांधीनगर	0166
62	गांधीनगर	गांधीनगर	57 गांधीनगर	0163
63	चाऊ की मढैया	सीतापुरी	65 सीतापुरी	0179
64	चाऊ की बस्ती	हनुमाननगर	44 हनुमाननगर	0116
65	चौमुखा पुल	चौमुखापुल	56 चौमुखापुल	0159
66	चक फैजुल्लापुर	लाकडी फाजलपुर	02 लाकडी फाजलपुर	0006
67	चिडिया टोला पश्चिमी	मानसरोवर कालोनी	41 मानसरोवर कालोनी	0105
68	चिडिया टोला पूर्वी	ज्ञानी वाली वस्ती	30 ज्ञानी वाली वस्ती	0061
69	चौराहा गली	चौमुखापुल	56 चौमुखापुल	0226
70	जाहद नगर	पंडितनगला	3 पंडितनगला	0010
71	जय नगर	भदौरा	46 भदौरा	0125
72	जयन्तीपुर पश्चिमी	सूर्यनगर	26 सूर्यनगर	0056
73	जवाहर नगर	गांधीनगर	57 गांधीनगर	0165
74	जब्बार कालोनी	पंडितनगला	3 पंडितनगला	0013
75	जैमनीपुरम	भदौरा	46 भदौरा	0124
76	जोशियान	लाजपतनगर	32 लाजपतनगर	0074
77	जाटो गली	चौमुखापुल	56 चौमुखापुल	0154
78	जीलाल	चौमुखापुल	56 चौमुखापुल	0218
79	टासपोर्टनगर	पंडितनगला	3 पंडितनगला	0011
80	टीचर्स कालोनी	शिवनगर	38 शिवनगर	0099
81	टीला	आजाद नगर	67 आजाद नगर	0185
82	टीला कालोनी	शिवनगर	38 शिवनगर	0098
83	ढक्का	मझोला	13 मझोला	0024
84	तवाकियान	सम्मली गेट	33 सम्मली गेट	0081
85	तहसील सदर	चौमुखापुल	56 चौमुखापुल	0160
86	दस सराये	सीतापुरी	65 सीतापुरी	0178
87	दुर्गेशनगर	भदौरा	46 भदौरा	0123
	देहरी घाट	सिंहमन हजारी	35 सिंहमन हजारी	0082

रूप निबन्धक प्रथम  
मुरादाबाद

तहसील सदर  
मुरादाबाद

सहायक मजिस्ट्रेट  
मुरादाबाद

उप निबन्धकार मजिस्ट्रेट  
सदर, मुरादाबाद

मुरादाबाद

जिलाधिकारी  
मुरादाबाद

क्रम सं०	राजस्व ग्राम या मोहल्ले का नाम	मोहल्ले या राजस्व ग्राम की सीमा निर्धारण सम्बन्धी अन्य विवरण, यदि कोई हो तो (यथा उप मोहल्ला, पट्टी या मजरा का नाम उल्लिखित)	परगना या वार्ड का नाम	प्रयुक्त किये जाने वाले सॉफ्टयर में आवंटित किया गया बी. कोड
89	देहरी गांव	देहरी गांव	19 देहरी गांव	0050
90	धीमरी पश्चिमी	धीमरी	12 धीमरी	0014
91	न्यू खुशहाल नगर	गांधीनगर	57 गांधीनगर	0169
92	नेता कालोनी	शिवनगर	38 शिवनगर	0095
93	पचपेडा	कटघर	18 कटघर	0039
94	पुजेरी गली	चौमुखापुल	56 चौमुखापुल	0150
95	पूरनपुर नया मझरा	लाकडी फाजलपुर	2 लाकडी फाजलपुर	0005
96	प्रभात मार्केट	लाजपतनगर	32 लाजपतनगर	0075
97	प्रेम नगर	प्रेमनगर	16 प्रेमनगर	0029
98	प्रेमी नगर	लाजपतनगर	32 लाजपतनगर	0072
99	प्रकाश नगर	प्रेमनगर	16 प्रेमनगर	0031
100	पैपटपुरा	लाकडी फाजलपुर	2 लाकडी फाजलपुर	0225
101	पीरजादा उत्तरी	कटार शहीद	54 कटार शहीद	0145
102	पीरजादा	मकबरा	60 मकबरा	0173
103	पीतलवस्ती	पीतलवस्ती	45 पीतलवस्ती	0117
104	पन्डित नगला की मिलक	लालनगरी	31 लालनगरी	0065
105	पन्डित नगला पूर्वी	पंडितनगला	03 पंडितनगला	0008
106	पन्डित नगला पश्चिमी	पंडितनगला	03 पंडितनगला	0007
107	पुख्ता वाग	सम्मली गेट	33 सम्मली गेट	0222
108	फूलवती स्कूल	कटघर	18 कटघर	0043
109	फकीरपुरा दायम भोगपुर मिठोनी खसरानं० 1081 से अन्त तक	मानसरोवर कालोनी	41 मानसरोवर कालोनी	0107
110	वल्लम	चौमुखापुल	56 चौमुखापुल	0156
111	वल्दवेपुरी	पीतलवस्ती	45 पीतलवस्ती	0120
112	वाजिद नगर	असालतपुरा	36 असालतपुरा	0091
113	वीरशाह हजारी	कटघर	18 कटघर	0041
114	बुद्धि विहार	बुद्धि विहार	17 बुद्धि विहार	0032
115	विजय नगर	देहरी गांव	19 देहरी गांव	0048
116	विकास नगर	मझोला	13 मझोला	0020
117	मदौरा	मदौरा	46 मदौरा	0122
118	मट्टी	चौमुखापुल	56 चौमुखापुल	0151

उप निबन्धक  
मुरादाबाद

तहसीलदार  
मुरादाबाद

सहायक जिलाधिकारी  
मुरादाबाद

उपजिलाधिकारी/मजिस्ट्रेट  
सदर, मुरादाबाद

जिलाधिकारी  
मुरादाबाद

क्रम सं०	राजस्व ग्राम या मोहल्ले का नाम	मोहल्ले या राजस्व ग्राम की सीमा निर्धारण सम्बन्धी अन्य विवरण, यदि कोई हो तो (यथा उप मोहल्ला, पट्टी या मजरा का नाम उल्लिखित)	परगना या वार्ड का नाम	प्रयुक्त किये जाने वाले सोफ्टयर में आवंटित किया गया बी. कोड
119	मोला कालोनी	सीतापुरी	65 सीतापुरी	0215
120	मछुआपुरा	कटघर	18 कटघर	0042
121	मण्डी समिति की पीछे की आबादी	लाकडी फाजलपुर	2 लाकडी फाजलपुर	0004
122	मन्जू नगर	देहरी गांव	19 देहरी गांव	0049
123	महबुल्लागंज	लाजपतनगर	32 लाजपतनगर	0070
124	मुगलपुरा दायम	मुगलपुरा	70 मुगलपुरा	0190
125	मुस्लिम कालेज की आबादी	सिंहमन हजारी	35 सिंहमन हजारी	0086
126	मैनाठेर	धीमरी	12 धीमरी	0017
127	मालवीयनगर	गांधीनगर	57 गांधीनगर	0170
128	मानपुर शहर	मानपुर	62 मानपुर	0175
129	मानपुर देहात	सूर्यनगर	26 सूर्यनगर	0055
130	मानसरोवर जैड ब्लाक	मानसरोवर	41 मानसरोवर	0214
131	मानसरोवर शेष कालोनी	मानसरोवर	41 मानसरोवर	0103
132	मझोला पश्चिमी	मानसरोवर	41 मानसरोवर	0104
133	मझोला का पूर्वी भाग	मझोला	13 मझोला	0018
134	मझोला का पश्चिमी भाग	मझोला	13 मझोला	0019
135	मझोली गाटा स० 1 से 32	बुद्धि विहार	17 बुद्धि विहार	0036
136	मीनानगर	शिवनगर	38 शिवनगर	0097
137	मकबरा उत्तरी	गुईया वाग	52 गुईया वाग	0141
138	मकबरा प्रथम	गुईया वाग	52 गुईया वाग	0140
139	मकबरा प्रथम	मकबरा	60 मकबरा	0171
140	मकबरा मण्डी	सिंहमन हजारी	35 सिंहमन हजारी	0084
141	मकबरा दायम	मकबरा	60 मकबरा	0172
142	मकबरा सब्जी मण्डी	मकबरा	60 मकबरा	0174
143	मिलन बिहार	बुद्धि विहार	17 बुद्धि विहार	0035
144	मिया साहब की गली	चौमुखापुल	56 चौमुखापुल	0148
145	मण्डी वांस	चौमुखापुल	56 चौमुखापुल	0216
146	मिया कालोनी	शिवनगर	38 शिवनगर	0100
147	मुत्तसिल सराये	सम्मली गेट	33 सम्मली गेट	0223
148	राम तलैया	हनुमान नगर	44 हनुमान नगर	0114
149	रहमतनगर गली नं० 0.1	रहमतनगर	25 रहमतनगर	0053

उप निदेशक  
मुगादाबाद

उप जिलाधिकारी/मजिस्ट्रेट  
सदर, मुगादाबाद

उप जिलाधिकारी/मजिस्ट्रेट  
सदर, मुगादाबाद

जिलाधिकारी  
मुगादाबाद

क्रम सं०	राजस्व ग्राम या मोहल्ले का नाम	मोहल्ले या राजस्व ग्राम की सीमा निर्धारण सम्बन्धी अन्य विवरण, यदि कोई हो तो (यथा उप मोहल्ला, पट्टी या मजरा का नाम उल्लिखित)	परगना या वार्ड का नाम	प्रयुक्त किये जाने वाले सोफ्टयर में आवंटित किया गया बी. कोड
150	रहमतनगर गली नं० 2 से 8	रहमतनगर	25 रहमतनगर	0220
151	रामेश्वर कालोनी	मझोला	13 मझोला	0022
152	राजो गली	चौमुखापुल	56 चौमुखापुल	0149
153	लक्ष्मणपुरी	मानसरोवर	41 मानसरोवर	0106
154	लाल नगरी	लालनगरी	31 लालनगरी	0066
155	लाजपतनगर	लाजपतनगर	32 लाजपतनगर	0068
156	लाजपत नगर उत्तरी	लाजपतनगर	32 लाजपतनगर	0069
157	लाकडी फाजलपुर उत्तरी	लाकडी फाजलपुर	2 लाकडी फाजलपुर	0001
158	लाकडी फाजलपुर दक्षिणी	लाकडी फाजलपुर	2 लाकडी फाजलपुर	0002
159	लाकडी फाजलपुर इलेविन अपार्टमेन्ट	लाकडी फाजलपुर	2 लाकडी फाजलपुर	0224
160	शाहिदाबाद	आजादनगर	67 आजादनगर	0183
161	शाही मस्जिद	चौमुखापुल	56 चौमुखापुल	0158
162	शंकर नगर	ज्ञानी वाली वस्ती	30 ज्ञानी वाली वस्ती	0063
163	शक्ति नगर	ज्ञानी वाली वस्ती	30 ज्ञानी वाली वस्ती	0064
164	शिवपुरी	देहरी गांव	19 देहरी गांव	0047
165	शिवपुरी खसरानं० 54,55,व56	मानसरोवर	41 मानसरोवर	0213
166	शिवनगर	शिवनगर	38 शिवनगर	0096
167	सम्मली गेट	सम्मली गेट	33 सम्मली गेट	0077
168	सम्मली गेट	चौमुखापुल	56 चौमुखापुल	0157
169	सरस्वती बिहार	देहरी गांव	19 देहरी गांव	0046
170	सर सययद नगर	धीमरी	12 धीमरी	0015
171	सराय पुख्ता वाग	सम्मली गेट	33 सम्मली गेट	0079
172	सराये कोठीवालान	सागर सराये	49 सागर सराये	0137
173	सलाटर हाउस	असालतपुरा	36 असालतपुरा	0089
174	सूर्य नगर	सूर्यनगर	26 सूर्यनगर	0054
175	सूरज नगर	गुलाववाडी	14 गुलाववाडी	0028
176	संजय नगर	भदौरा	46 भदौरा	0126
177	साहू	चौमुखापुल	56 चौमुखापुल	0217
178	सक्का प्रथम	मुगलपुरा	70 मुगलपुरा	0188
179	सक्का द्वितीय	मुगलपुरा	70 मुगलपुरा	0189
180	सुभाष सराये	सागर सराये	49 सागर सराये	0134

अध्यक्ष निबन्धक  
मुरादाबाद

त. सोल. म. व. प. ३

जहायक म. व. प. ३  
मुरादाबाद

अधीक्षक/मजिस्ट्रेट  
सदर, मुरादाबाद अपर

जिलाधिकारी (फौ/सु)  
मुरादाबाद

जिलाधिकारी  
मुरादाबाद



क्रम सं०	राजस्व ग्राम या मोहल्ले का नाम	मोहल्ले या राजस्व ग्राम की सीमा निर्धारण सम्बन्धी अन्य विवरण, यदि कोई हो तो (यथा उप मोहल्ला, पट्टी या मजरा का नाम उल्लिखित)	परगना या वार्ड का नाम	प्रयुक्त किये जाने वाले सॉफ्टवेयर में आंशिक किया गया बी. कोड
181	सीधी सराये	असालतपुरा भूडा	37 असालतपुरा भूडा	0094
182	सीतापुरी	सीतापुरी	65 सीतापुरी	0177
183	सिंहमन हजारी	सिंहमन हजारी	35 सिंहमन हजारी	0085
184	हुलसन गंज	बुद्धि विहार	17 बुद्धि विहार	0033
185	हरपाल नगर	गांधीनगर	57 गांधीनगर	0164
186	हरिजन बस्ती	सिंहमन हजारी	35 सिंहमन हजारी	0087
187	हयातनगर	कटार शहीद	54 कटार शहीद	0144
188	हनुमाननगर	हनुमाननगर	44 हनुमाननगर	0113
189	हिन्दू कालेज की आबादी	सागर सराये	49 सागर सराये	0139
190	ज्ञानी वाली वस्ती	ज्ञानी वाली वस्ती	30 ज्ञानी वाली वस्ती	0060

उप निबन्धक प्रथम  
मुरादाबाद

तहसीलदार  
मुरादाबाद

सहायक महाजिरीदक निबन्धक  
मुरादाबाद

उपजिलाधिकारी/मजिस्ट्रेट  
सदर, मुरादाबाद अपर

जिलाधिकारी (वि०/रा०)  
मुरादाबाद

जिलाधिकारी  
मुरादाबाद

भाग.1  
प्रारूप.1  
ख. अर्धनगरीय क्षेत्र (ख)

कम सं०	राजस्व ग्राम या मौहल्ले का नाम	मौहल्ले या राजस्व ग्राम की सीमा निर्धारण सम्बन्धी अन्य विवरण, यदि कोई हो तो (यथा उप मौहल्ला, पट्टी या मजरा का नाम उल्लिखित किया जाये)	परगना या वार्ड का नाम	प्रयुक्त किये जाने वाले सोफ्टयर में आंक्टि किया गया बी. कोड
1	अक्का पाण्डे भोजपुर	ब्लाक मूढापाण्डे	मुरादाबाद	1140
2	अक्का फत्तू हाफिजपुर	ब्लाक मूढापाण्डे	मुरादाबाद	1141
3	अक्का भीकनपुर ए०	ब्लाक मुरादाबाद	मुरादाबाद	1206
4	अक्का भीकनपुर मु०	ब्लाक मुरादाबाद	मुरादाबाद	1207
5	आवकरपुर	ब्लाक मुरादाबाद	मुरादाबाद	1204
6	ईलर रसूलाबाद	ब्लाक मूढापाण्डे	मुरादाबाद	1143
7	इस्लामनगर रम्पुरा	ब्लाक मुरादाबाद	मुरादाबाद	1208
8	कंकरघटा	ब्लाक मूढापाण्डे	मुरादाबाद	1145
9	कल्यानपुर एहतमाली	ब्लाक मूढापाण्डे	मुरादाबाद	1146
10	कल्यानपुर मुस्तहेकम	ब्लाक मूढापाण्डे	मुरादाबाद	1295
11	काफियावाद	ब्लाक मुरादाबाद	मुरादाबाद	1210
12	किशनपुर	ब्लाक मुरादाबाद	मुरादाबाद	1213
13	खरगपुर वाजे	ब्लाक मूढापाण्डे	मुरादाबाद	1149
14	खानपुर कस्वा एहतमाली	ब्लाक मुरादाबाद	मुरादाबाद	1214
15	खानपुर कस्वा मुस्तहकम	ब्लाक मुरादाबाद	मुरादाबाद	1215
16	खानपुर मझरा मौहम्मदपुर	ब्लाक मूढापाण्डे	मुरादाबाद	1084
17	खईया खददर	ब्लाक मुरादाबाद	मुरादाबाद	1217
18	गिलपुरा	ब्लाक मूढापाण्डे	मुरादाबाद	1158
19	गोधी	ब्लाक मुरादाबाद	मुरादाबाद	1227
20	गोवर्धनपुर एहतमाली	ब्लाक मूढापाण्डे	मुरादाबाद	1159
21	गोवर्धनपुर मुस्तहकम	ब्लाक मूढापाण्डे	मुरादाबाद	1160
22	गोट	ब्लाक मुरादाबाद	मुरादाबाद	1228
23	गोहरपुर सुलतानपुर	ब्लाक मुरादाबाद	मुरादाबाद	1229
24	घटुआवाला	ब्लाक मुरादाबाद	मुरादाबाद	1230

उप निबन्धक प्रथम  
मुरादाबाद

तहसीलदार  
मुरादाबाद

सहायक महाजिरीअक निबन्धक  
मुरादाबाद

उपजिलाधिकारी/मजिस्ट्रेट  
सदर, मुरादाबाद

जिलाधिकारी (वि०/रा०)  
मुरादाबाद

जिलाधिकारी  
मुरादाबाद

कम सं०	राजस्व ग्राम या मोहल्ले का नाम	मोहल्ले या राजस्व ग्राम की सीमा निर्धारण सम्बन्धी अन्य विवरण, यदि कोई हो तो (यथा उप मोहल्ला, पट्टी या मजरा का नाम उल्लिखित किया जाये)	परगना या वार्ड का नाम	प्रयुक्त किये जाने वाले सॉफ्टयर में आवंटित किया गया बी. कोड
25	घोसीपुरा	ब्लाक मुरादाबाद	मुरादाबाद	1162
26	चक फेजुल्लापुर	ब्लाक मुरादाबाद	मुरादाबाद	1298
27	चकरपुर	ब्लाक मुरादाबाद	मुरादाबाद	1231
28	चक हमीरपुर	ब्लाक मुरादाबाद	मुरादाबाद	1218
29	चमरपुरा दान	ब्लाक मूँडापाण्डे	मुरादाबाद	1151
30	जगतपुर राम राये ऐतमाली	ब्लाक मूँडापाण्डे	मुरादाबाद	1153
31	जगतपुर राम राये मुस्तेकम	ब्लाक मूँडापाण्डे	मुरादाबाद	1154
32	जैतपुर	ब्लाक मुरादाबाद	मुरादाबाद	1220
33	जैतिया सादुल्लापुर	ब्लाक मूँडापाण्डे	मुरादाबाद	1155
34	जयन्तीपुर	ब्लाक मुरादाबाद	मुरादाबाद	1285
35	ठीकरी	ब्लाक मुरादाबाद	मुरादाबाद	1222
36	डिलारी	ब्लाक मूँडापाण्डे	मुरादाबाद	1156
37	डिलरा रायपुर	ब्लाक मूँडापाण्डे	मुरादाबाद	1157
38	ढक्का	ब्लाक मुरादाबाद	मुरादाबाद	1290
39	ताजपुर माफी	ब्लाक मुरादाबाद	मुरादाबाद	1225
40	त्रिलोकपुर	ब्लाक मुरादाबाद	मुरादाबाद	1232
41	दादूपुर पाईन्दापुर ऐतमाली	ब्लाक मुरादाबाद	मुरादाबाद	1233
42	दादूपुर पाईन्दापुर मुस्तेकम	ब्लाक मुरादाबाद	मुरादाबाद	1234
43	देहरी ऐहतमाली	ब्लाक मुरादाबाद	मुरादाबाद	1284
44	देहरी मुस्तेकम	ब्लाक मुरादाबाद	मुरादाबाद	1283
45	देवीपुरा ऐतमाली	ब्लाक भगतपुर	मुरादाबाद	1029
46	देवीपुरा मुस्तेकम	ब्लाक भगतपुर	मुरादाबाद	1030
47	देवापुर ऐतमाली	ब्लाक मूँडापाण्डे	मुरादाबाद	1164
48	देवापुर मुस्तेकम	ब्लाक मूँडापाण्डे	मुरादाबाद	1165
49	धीमरी	ब्लाक मुरादाबाद	मुरादाबाद	1289
50	नकटपुरी कलां	ब्लाक मूँडापाण्डे	मुरादाबाद	1167
51	नाजरपुर	ब्लाक मूँडापाण्डे	मुरादाबाद	1169

उप निबन्धक प्रथम  
मुरादाबाद

तहसीलदार  
मुरादाबाद

सहायक महानिरीक्षक निबन्धक  
मुरादाबाद

उपजिलाधिकारी/मजिस्ट्रेट  
सदर, मुरादाबाद

जिलाधिकारी  
मुरादाबाद

क्रम सं०	राजस्व ग्राम या मोहल्ले का नाम	मोहल्ले या राजस्व ग्राम की सीमा निर्धारण सम्बन्धी अन्य विवरण, यदि कोई हो तो (यथा उप मोहल्ला, पट्टी या मजरा का नाम उल्लिखित किया जाये)	परगना या वार्ड का नाम	प्रयुक्त किये जाने वाले सॉफ्टयर में आवंटित किया गया बी. कोड
52	पंडितनगला	ब्लाक मूंडापाण्डे	मुरादाबाद	1288
53	पीपलसाना ऐतमाली	ब्लाक भगतपुर	मुरादाबाद	1043
54	पीपलसाना मुस्तेकम	ब्लाक भगतपुर	मुरादाबाद	1044
55	पूरनपुर ऐतमाली	ब्लाक मुरादाबाद	मुरादाबाद	1240
56	पूरनपुर मुस्तेकम	ब्लाक मुरादाबाद	मुरादाबाद	1241
57	फाजलपुर	ब्लाक मुरादाबाद	मुरादाबाद	1242
58	बरवारा मझरा	ब्लाक मुरादाबाद	मुरादाबाद	1166
59	बसन्तपुर रामराये	ब्लाक मुरादाबाद	मुरादाबाद	1243
60	बसन्तपुर शाहपुर	ब्लाक मुरादाबाद	मुरादाबाद	1171
61	वजिदपुर तिगरी	ब्लाक भगतपुर	मुरादाबाद	1054
62	वीरपुर थान	ब्लाक मूंडापाण्डे	मुरादाबाद	1173
63	बीजना	ब्लाक मुरादाबाद	मुरादाबाद	1246
64	वेगमपुर	ब्लाक मुरादाबाद	मुरादाबाद	1247
65	भदोरा	ब्लाक मुरादाबाद	मुरादाबाद	1292
66	भगतपुर रतन	ब्लाक मुरादाबाद	मुरादाबाद	1249
67	भोजपुर धर्मपुर ऐतमाली	ब्लाक भगतपुर	मुरादाबाद	1065
68	भोजपुर धर्मपुर मुस्तेकम	ब्लाक भगतपुर	मुरादाबाद	1066
69	भैसिया	आर्केडिया भैसिया	मुरादाबाद	1177
70	मझोली	ब्लाक मुरादाबाद	मुरादाबाद	1293
71	मझोला	ब्लाक मुरादाबाद	मुरादाबाद	1287
72	मछरिया	ब्लाक मूंडापाण्डे	मुरादाबाद	1178
73	मदनापुर	ब्लाक मूंडापाण्डे	मुरादाबाद	1179
74	मानपुर नरायनपुर	ब्लाक मुरादाबाद	मुरादाबाद	1294
75	मुस्ताफाबाद एहतमाली	ब्लाक मुरादाबाद	मुरादाबाद	1296
76	मुस्ताफाबाद मुस्तेकम	ब्लाक मुरादाबाद	मुरादाबाद	1147
77	मौहब्बतपुर भगवन्तपुर ऐतमाली	ब्लाक मुरादाबाद	मुरादाबाद	1254
78	मौहब्बतपुर भगवन्तपुर मुस्तेकम	ब्लाक मुरादाबाद	मुरादाबाद	1255
79	मेंदनीपुर	ब्लाक मुरादाबाद	मुरादाबाद	1297

उप निबन्धक प्रथम  
मुरादाबाद

तहसीलदार  
मुरादाबाद

सहायक निबन्धक जिला  
मुरादाबाद

उपजिलाधिकारी/मजि  
सदर, मुरादाबाद

जिलाधिकारी  
मुरादाबाद

क्रम सं०	राजस्व ग्राम या मोहल्ले का नाम	मोहल्ले या राजस्व ग्राम की सीमा निर्धारण सम्बन्धी अन्य विवरण, यदि कोई हो तो (यथा उप मोहल्ला, पट्टी या मजरा का नाम उल्लिखित किया जाये)	परगना या वार्ड का नाम	प्रयुक्त किये जाने वाले सॉफ्टयर में आवंटित किया गया बी. कोड
80	मैनाठेर	ब्लाक मुरादाबाद	मुरादाबाद	1291
81	याकूतपुर	ब्लाक मुरादाबाद	मुरादाबाद	1256
82	याकूतपुर छपर्रा	ब्लाक मूँढापाण्डे	मुरादाबाद	1184
83	रसूलपुर नगला खेम	ब्लाक मुरादाबाद	मुरादाबाद	1258
84	रफातपुर	ब्लाक मूँढापाण्डे	मुरादाबाद	1185
85	रमपुरा	ब्लाक मूँढापाण्डे	मुरादाबाद	1186
86	रामनगर मझरा ऐतमाली	ब्लाक मुरादाबाद	मुरादाबाद	1260
87	रामनगर मझरा मुस्तेकम	ब्लाक मुरादाबाद	मुरादाबाद	1261
88	रुस्तमपुर तिगरी	ब्लाक मुरादाबाद	मुरादाबाद	1263
89	रुस्तमपुर बढमार ऐतमाली	ब्लाक मूँढापाण्डे	मुरादाबाद	1188
90	रुस्तमपुर बढमार मुस्तेकम	ब्लाक मूँढापाण्डे	मुरादाबाद	1189
91	रूपपुर बहादुरपुर	ब्लाक मुरादाबाद	मुरादाबाद	1264
92	लाडपुर	ब्लाक भगतपुर	मुरादाबाद	1073
93	लालूवाला ऐतमाली	ब्लाक मुरादाबाद	मुरादाबाद	1265
94	लालूवाला मुस्तेकम	ब्लाक मुरादाबाद	मुरादाबाद	1266
95	लाकडीफाजलपुर	ब्लाक मुरादाबाद	मुरादाबाद	1286
96	लोधीपुर वासू ऐतमाली	ब्लाक मूँढापाण्डे	मुरादाबाद	1190
97	लोधीपुर वासू मुस्तेकम	ब्लाक मूँढापाण्डे	मुरादाबाद	1191
98	लक्ष्मीपुर कटटई	ब्लाक मुरादाबाद	मुरादाबाद	1209
99	शाहपुर ऐतमाली	ब्लाक मुरादाबाद	मुरादाबाद	1267
100	शाहपुर मुस्तेकम	ब्लाक मुरादाबाद	मुरादाबाद	1268
101	सकटूनगला	ब्लाक मूँढापाण्डे	मुरादाबाद	1194
102	समदा राम सहाय	ब्लाक मूँढापाण्डे	मुरादाबाद	1131
103	साहूनगला	ब्लाक मुरादाबाद	मुरादाबाद	1270
104	सिरसवाँ गौड	ब्लाक मुरादाबाद	मुरादाबाद	1271
105	सिकन्दरपुर पट्टी	ब्लाक मूँढापाण्डे	मुरादाबाद	1196
106	सिरसा इनायतपुर	ब्लाक मूँढापाण्डे	मुरादाबाद	1198
107	सिहोरा गोविन्द	ब्लाक मुरादाबाद	मुरादाबाद	1282

उप निबन्धक प्रथम  
मुरादाबाद

तहसीलदार  
मुरादाबाद

सहायक महाजिरीअक निचल्ले  
मुरादाबाद

उपजिलाधिकारी/मजिस्ट्रेट  
सदर, मुरादाबाद  
अपर जिलाधिकारी (वि०/स०)  
मुरादाबाद

जिलाधिकारी  
मुरादाबाद

कम सं०	राजस्व ग्राम या मौहल्ले का नाम	मौहल्ले या राजस्व ग्राम की सीमा निर्धारण सम्बन्धी अन्य विवरण, यदि कोई हो तो (यथा उप मौहल्ला, पट्टी या मजरा का नाम उल्लिखित किया जाये)	परगना या वार्ड का नाम	प्रयुक्त किये जाने वाले सॉफ्टयर में आंशिक किया गया बी. कोड
108	सिहाली ऐतमाली	ब्लाक मुरादाबाद	मुरादाबाद	1273
109	सिहाली मुस्तेकम	ब्लाक मुरादाबाद	मुरादाबाद	1274
110	सेलाथान	ब्लाक मुरादाबाद	मुरादाबाद	1275
111	सेहल ऐतमाली	ब्लाक मुरादाबाद	मुरादाबाद	1276
112	सेहल मुस्तेकम	ब्लाक मुरादाबाद	मुरादाबाद	1277
113	सैदपुर खददर	ब्लाक मुरादाबाद	मुरादाबाद	1278
114	सैफपुर पल्ला	ब्लाक मूढापाण्डे	मुरादाबाद	1200
115	हटहट	ब्लाक मुरादाबाद	मुरादाबाद	1279
116	हरदासपुर	ब्लाक मुरादाबाद	मुरादाबाद	1280
117	हमीरपुर	ब्लाक मुरादाबाद	मुरादाबाद	1281
118	हला नगला	ब्लाक मूढापाण्डे	मुरादाबाद	1136
119	हृदयपुर	ब्लाक मूढापाण्डे	मुरादाबाद	1203

उप निबन्धक प्रथम  
मुरादाबाद

तहसीलदार  
मुरादाबाद

सहायक महाजिरीसक निवृत्त  
मुरादाबाद

उपजिलाधिकारी/मजिरीसक  
सदर, मुरादाबाद

जिलाधिकारी  
मुरादाबाद

भाग.1

प्रारूप.1

ख. अर्धनगरीय क्षेत्र (क)

नगर पंचायत भोजपुर धर्मपुर

क्रम सं०	राजस्व ग्राम या मोहल्ले का नाम	मोहल्ले या राजस्व ग्राम की सीमा निर्धारण सम्बन्धी अन्य विवरण, यदि कोई हो तो (यथा उप मोहल्ला, पट्टी या मजरा का नाम उल्लिखित किया जाय)	परगना या वार्ड का नाम	प्रयुक्त किये जाने वाले सॉफ्टयर में आवंटित किया गया बी. कोड
1	गढी	गढी	05 गढी	0202
2	घास मण्डी	घास मण्डी	01 घास मण्डी	0198
3	चौधरान	चौधरान	11 चौधरान	0208
4	जामा मस्जिद	जामा मस्जिद	13 जामा मस्जिद	0210
5	झादे वाला	झादे वाला	08 झादे वाला	0205
6	तकियोवाला	तकियोवाला	14 तकियोवाला	0211
7	धर्मपुर प्रथम	धर्मपुर प्रथम	03 धर्मपुर प्रथम	0200
8	धर्मपुर द्वितीय	धर्मपुर द्वितीय	15 धर्मपुर द्वितीय	0212
9	नावपुर	नावपुर	02 नावपुर	0199
10	नई वस्ती	नई वस्ती निकट रेलवे स्टेशन भोजपुर	06 नई वस्ती	0203
11	नक्कालान	नक्कालान	12 नक्कालान	0209
12	फतहेपुरी	फतहेपुरी	09 फतहेपुरी	0206
13	बगिया वाला	बगिया वाला	04 बगियावाला	0201
14	मण्डी	मण्डी	07 मण्डी	0204
15	मनिहारान	मनिहारान	10 मनिहारान	0207

उप निबन्धक प्रथम  
मुरादाबाद

तहसीलदार  
मुरादाबाद

सहायक महानिरीक्षक निबन्धक  
मुरादाबाद

उपजिलाधिकारी/मजिस्ट्रेट  
सदर, मुरादाबाद

अपर जिलाधिकारी (वि०/स०)  
मुरादाबाद

जिलाधिकारी  
मुरादाबाद

भाग.1  
प्रारूप.1  
ग. ग्रामीण क्षेत्र

उप जिला सब रजिस्ट्रार प्रथम मुरादाबाद के अधीन ग्रामीण क्षेत्र				
क्रम सं०	राजस्व ग्राम या मोहल्ले का नाम	मोहल्ले या राजस्व ग्राम की सीमा निर्धारण सम्बन्धी अन्य विवरण, यदि कोई हो तो (यथा उप मोहल्ला, पट्टी या मजरा का नाम उल्लिखित किया जाय)	परगना या वार्ड का नाम	प्रयुक्त किये जाने वाले सॉफ्टयर में आवंटित किया गया बी. कोड
1	अटरिया	ब्लाक मुरादाबाद	मुरादाबाद	1205
2	अहमदपुर	ब्लाक मूँडापाण्डे	मुरादाबाद	1139
3	अहरौला	ब्लाक मूँडापाण्डे	मुरादाबाद	1079
4	आदो नगली	ब्लाक भगतपुर	मुरादाबाद	1001
5	आवलाघाट	ब्लाक मूँडापाण्डे	मुरादाबाद	1142
6	इस्लामपुरा	ब्लाक भगतपुर	मुरादाबाद	1002
7	उदमावाला	ब्लाक भगतपुर	मुरादाबाद	1003
8	उदावाला	ब्लाक भगतपुर	मुरादाबाद	1005
9	उधोपुरा	ब्लाक भगतपुर	मुरादाबाद	1004
10	करन पुर	ब्लाक मूँडापाण्डे	मुरादाबाद	1144
11	कचनाल एहतमाली	ब्लाक भगतपुर	मुरादाबाद	1006
12	कचनाल मुस्तहेकम	ब्लाक भगतपुर	मुरादाबाद	1007
13	करिया नगला सानी	ब्लाक भगतपुर	मुरादाबाद	1008
14	करिया नगला एहतमाली	ब्लाक भगतपुर	मुरादाबाद	1009
15	करिया नगला मुस्तहेकम	ब्लाक भगतपुर	मुरादाबाद	1010
16	काला झांडा	ब्लाक भगतपुर	मुरादाबाद	1011
17	कांगनी	ब्लाक भगतपुर	मुरादाबाद	1080
18	काकरखेडा	ब्लाक मुरादाबाद	मुरादाबाद	1211
19	किस्वानगला	ब्लाक मुरादाबाद	मुरादाबाद	1212
20	कुकरझुन्डी	ब्लाक भगतपुर	मुरादाबाद	1012
21	कोटला नगला ऐ०	ब्लाक भगतपुर	मुरादाबाद	1013
22	कोटला नगला मु०	ब्लाक भगतपुर	मुरादाबाद	1014
23	कोहनकू	ब्लाक मूँडापाण्डे	मुरादाबाद	1081
24	कोरवाकू	ब्लाक भगतपुर	मुरादाबाद	1015
25	खबडिया घाट	ब्लाक भगतपुर	मुरादाबाद	1016
26	खरगपुर जगतपुर	ब्लाक मूँडापाण्डे	मुरादाबाद	1148

उप निषेधक  
मुरादाबाद

हसीलदार  
मुरादाबाद

सहायक महावि. अधिक निषेधक  
मुरादाबाद

उपजिलाधिकारी/मजिस्ट्रेट  
सदर, मुरादाबाद

जिलाधिकारी  
मुरादाबाद

जिलाधिकारी  
मुरादाबाद



क्रम सं०	राजस्व ग्राम या मोहल्ले का नाम	मोहल्ले या राजस्व ग्राम की सीमा निर्धारण सम्बन्धी अन्य विवरण, यदि कोई हो तो (यथा उप मोहल्ला, पट्टी या मजरा का नाम उल्लिखित किया जाय)	परगना या वार्ड का नाम	प्रयुक्त किये जाने वाले सोफ्टयर में आवंटित किया गया बी. कोड
27	खबडिया भूड ऐ०	ब्लाक मूढापाण्डे	मुरादाबाद	1082
28	खबडिया भूड मु०	ब्लाक मूढापाण्डे	मुरादाबाद	1083
29	खानपुर लक्खी	ब्लाक मूढापाण्डे	मुरादाबाद	1150
30	खाईखेडा	ब्लाक मूढापाण्डे	मुरादाबाद	1085
31	खेरखाता	ब्लाक मुरादाबाद	मुरादाबाद	1216
32	गतोरा	ब्लाक मूढापाण्डे	मुरादाबाद	1086
33	गदईखेडा	ब्लाक मूढापाण्डे	मुरादाबाद	1087
34	गनेशघाट ऐ०	ब्लाक मूढापाण्डे	मुरादाबाद	1091
35	गनेशघाट मु०	ब्लाक मूढापाण्डे	मुरादाबाद	1092
36	गनेशपुर देवी ऐ०	ब्लाक भगतपुर	मुरादाबाद	1022
37	गनेशपुर देवी मु०	ब्लाक भगतपुर	मुरादाबाद	1023
38	गुलडिया	ब्लाक मुरादाबाद	मुरादाबाद	1226
39	गूंगानगला	ब्लाक भगतपुर	मुरादाबाद	1024
40	गोविन्दपुर कला	ब्लाक मूढापाण्डे	मुरादाबाद	1093
41	गोविन्दपुर खुर्द	ब्लाक मूढापाण्डे	मुरादाबाद	1161
42	घोसीपुरा बाबूपुरा	ब्लाक भगतपुर	मुरादाबाद	1025
43	घोन्डा ऐ०	ब्लाक मूढापाण्डे	मुरादाबाद	1094
44	घोन्डा मु०	ब्लाक मूढापाण्डे	मुरादाबाद	1095
45	चतरपुर नायक	ब्लाक भगतपुर	मुरादाबाद	1026
46	चतरपुर नकटा खेडा	ब्लाक मूढापाण्डे	मुरादाबाद	1096
47	चक लहोरा	ब्लाक भगतपुर	मुरादाबाद	1027
48	चक मेवला धारू	ब्लाक भगतपुर	मुरादाबाद	1028
49	चमरूआ	ब्लाक मूढापाण्डे	मुरादाबाद	1152
50	चन्दनपुर ईसापुर	ब्लाक मूढापाण्डे	मुरादाबाद	1088
51	चौंदपुर ऐ०	ब्लाक भगतपुर	मुरादाबाद	1017
52	चौंदपुर मु०	ब्लाक भगतपुर	मुरादाबाद	1018
53	चूहा नगला	ब्लाक मुरादाबाद	मुरादाबाद	1219
54	जगरमपुरा	ब्लाक मूढापाण्डे	मुरादाबाद	1089
55	जाहिदपुर सीकमपुर ऐ०	ब्लाक भगतपुर	मुरादाबाद	1019
56	जाहिदपुर सीकमपुर मु०	ब्लाक भगतपुर	मुरादाबाद	1020

उप निबन्धक प्रथम  
मुरादाबाद

सहायक निबन्धक  
मुरादाबाद

सहायक महाविभागीय निबन्धक  
मुरादाबाद

उपजिलाधिकारी/भजिस्ट्रेट  
सदर, मुरादाबाद

उपजिलाधिकारी  
मुरादाबाद

जिलाधिकारी  
मुरादाबाद

क्रम सं०	राजस्व ग्राम या मोहल्ले का नाम	मोहल्ले या राजस्व ग्राम की सीमा निर्धारण सम्बन्धी अन्य विवरण, यदि कोई हो तो (यथा उप मोहल्ला, पट्टी या मजरा का नाम उल्लिखित किया जाय)	परगना या वार्ड का नाम	प्रयुक्त किये जाने वाले सॉफ्टवेयर में आवंटित किया गया बी. कोड
57	जलपुर	ब्लाक भगतपुर	मुरादाबाद	1170
58	टाहनायक	ब्लाक मूढापाण्डे	मुरादाबाद	1090
59	टाहमदन	ब्लाक भगतपुर	मुरादाबाद	1021
60	ठिरियादान	ब्लाक मुरादाबाद	मुरादाबाद	1221
61	डांडी दुर्जन	ब्लाक मुरादाबाद	मुरादाबाद	1223
62	डूंगरपुर	ब्लाक मुरादाबाद	मुरादाबाद	1224
63	दलपतपुर	ब्लाक मूढापाण्डे	मुरादाबाद	1163
64	दुपैडा	ब्लाक मूढापाण्डे	मुरादाबाद	1097
65	दोलरा	ब्लाक मूढापाण्डे	मुरादाबाद	1098
66	दयोलारी	ब्लाक मूढापाण्डे	मुरादाबाद	1099
67	दोलपुरी बमनिया ऐ०	ब्लाक भगतपुर	मुरादाबाद	1031
68	दोलपुरी बमनिया मु०	ब्लाक भगतपुर	मुरादाबाद	1032
69	दोलतपुर अजमतपुर	ब्लाक मूढापाण्डे	मुरादाबाद	1100
70	धर्मपुर	ब्लाक मुरादाबाद	मुरादाबाद	1235
71	धर्तुरा मेघा नगला ऐ०	ब्लाक मूढापाण्डे	मुरादाबाद	1101
72	धर्तुरा मेघा नगला मु०	ब्लाक मूढापाण्डे	मुरादाबाद	1102
73	नकटपुरी खुर्द	ब्लाक भगतपुर	मुरादाबाद	1033
74	नब्बा नगला	ब्लाक मूढापाण्डे	मुरादाबाद	1103
75	नरखेडा	ब्लाक मूढापाण्डे	मुरादाबाद	1168
76	नरेन्द्रपुर	ब्लाक भगतपुर	मुरादाबाद	1034
77	निबाडखास	ब्लाक भगतपुर	मुरादाबाद	1035
78	न्यामतपुर इकटोरिया	ब्लाक मूढापाण्डे	मुरादाबाद	1104
79	नेकपुर	ब्लाक भगतपुर	मुरादाबाद	1036
80	पतुपुरा	ब्लाक मुरादाबाद	मुरादाबाद	1236
81	पदिया नगला ऐ०	ब्लाक भगतपुर	मुरादाबाद	1037
82	पदिया नगला मु०	ब्लाक भगतपुर	मुरादाबाद	1038
83	पर्वतपुर दम्बू	ब्लाक भगतपुर	मुरादाबाद	1039
84	पर्वतपुर महानन्द	ब्लाक भगतपुर	मुरादाबाद	1040
85	परसुपुरा वाजे	ब्लाक मुरादाबाद	मुरादाबाद	1237
86	पसियापुरा	ब्लाक भगतपुर	मुरादाबाद	1041

उप निदेशक प्रथम  
मुरादाबाद

तहसीलदार  
मुरादाबाद

सहायक मंडल अधिकारी  
मुरादाबाद

उपजिलाधिकारी/मजिस्ट्रेट  
सदर, मुरादाबाद

जिलाधिकारी  
मुरादाबाद

जिलाधिकारी  
मुरादाबाद

क्रम सं०	राजस्व ग्राम या मोहल्ले का नाम	मोहल्ले या राजस्व ग्राम की सीमा निर्धारण सम्बन्धी अन्य विवरण, यदि कोई हो तो (यथा उप मोहल्ला, पट्टी या मजरा का नाम उल्लिखित किया जाय)	परगना या वार्ड का नाम	प्रयुक्त किये जाने वाले सॉफ्टयर में आवंटित किया गया बी. कोड
87	पाडली बाजे	ब्लाक मुरादाबाद	मुरादाबाद	1238
88	पीपलगाँव	ब्लाक भगतपुर	मुरादाबाद	1042
89	पीपलीलाल	ब्लाक भगतपुर	मुरादाबाद	1239
90	फिरोजपुर	ब्लाक भगतपुर	मुरादाबाद	1045
91	वरवाराखास ऐ०	ब्लाक मूँढापाण्डे	मुरादाबाद	1105
92	वरवाराखास मु०	ब्लाक मूँढापाण्डे	मुरादाबाद	1106
93	बढपुरा मझरा कूरी	ब्लाक मूँढापाण्डे	मुरादाबाद	1046
94	बढपुरा मजझा महेशपुर खेम	ब्लाक भगतपुर	मुरादाबाद	1047
95	बराहीलालपुर ऐ०	ब्लाक भगतपुर	मुरादाबाद	1048
96	बराहीलालपुर मु०	ब्लाक भगतपुर	मुरादाबाद	1049
97	बहोरनपुर कलां	ब्लाक भगतपुर	मुरादाबाद	1050
98	बहेडी	ब्लाक भगतपुर	मुरादाबाद	1051
99	बहोरनपुर मझरा कूरी	ब्लाक भगतपुर	मुरादाबाद	1052
100	बहादुरपुर पट्टी	ब्लाक भगतपुर	मुरादाबाद	1053
101	वारुभूडा	ब्लाक भगतपुर	मुरादाबाद	1055
102	विसाहट जैटपुरा	ब्लाक मूँढापाण्डे	मुरादाबाद	1107
103	विकनपुर	ब्लाक मूँढापाण्डे	मुरादाबाद	1108
104	विलावाला ऐ०	ब्लाक भगतपुर	मुरादाबाद	1056
105	विलावाला मु०	ब्लाक भगतपुर	मुरादाबाद	1057
106	विलाकूदान	ब्लाक मुरादाबाद	मुरादाबाद	1244
107	विनावाला	ब्लाक मूँढापाण्डे	मुरादाबाद	1172
108	बेरखेडा चक	ब्लाक मुरादाबाद	मुरादाबाद	1245
109	वीरपुर फतेहउल्लापुर	ब्लाक भगतपुर	मुरादाबाद	1058
110	वीरपुर वरियार उर्फ खरग	ब्लाक मूँढापाण्डे	मुरादाबाद	1109
111	बुढानपुर ऐ०	ब्लाक भगतपुर	मुरादाबाद	1059
112	बुढानपुर मु०	ब्लाक भगतपुर	मुरादाबाद	1060
113	बूजपुर मान	ब्लाक मूँढापाण्डे	मुरादाबाद	1174
114	बूजपुर आशा	ब्लाक मूँढापाण्डे	मुरादाबाद	1175
115	वैलवाडा	ब्लाक मुरादाबाद	मुरादाबाद	1248

उप निबन्धक प्रथम  
मुरादाबाद

तहसीलदार  
मुरादाबाद

सहायक महाजिरीक्षक निबन्धक  
मुरादाबाद

उपजिलाधिकारी/मजिस्ट्रेट  
सदर, मुरादाबाद  
अपर जिलाधिकारी  
मुरादाबाद  
जिलाधिकारी  
मुरादाबाद

क्रम सं०	राजस्व ग्राम या मोहल्ले का नाम	मोहल्ले या राजस्व ग्राम की सीमा निर्धारण सम्बन्धी अन्य विवरण, यदि कोई हो तो (यथा उप मोहल्ला, पट्टी या मजरा का नाम उल्लिखित किया जाय)	परगना या वार्ड का नाम	प्रयुक्त किये जाने वाले सॉफ्टयर में आवंटित किया गया बी. कोड
116	भगतपुर टाण्डा	ब्लाक भगतपुर	मुरादाबाद	1061
117	मतगवां	ब्लाक भगतपुर	मुरादाबाद	1062
118	भईया नगला	ब्लाक मूंडापाण्डे	मुरादाबाद	1110
119	भदासना	ब्लाक मूंडापाण्डे	मुरादाबाद	1111
120	भवानीपुर	ब्लाक भगतपुर	मुरादाबाद	1063
121	भानपुर गजरौला	ब्लाक भगतपुर	मुरादाबाद	1064
122	भायपुर	ब्लाक मूंडापाण्डे	मुरादाबाद	1176
123	भीतखेडा	ब्लाक मूंडापाण्डे	मुरादाबाद	1112
124	मल्हूपुरा हरदोदान्डी	ब्लाक भगतपुर	मुरादाबाद	1067
125	मनकरा	ब्लाक मूंडापाण्डे	मुरादाबाद	1113
126	मंगावाला	ब्लाक भगतपुर	मुरादाबाद	1068
127	महेशपुर भीला	ब्लाक भगतपुर	मुरादाबाद	1180
128	महेशपुर खेम	ब्लाक भगतपुर	मुरादाबाद	1069
129	मलवाडा उर्फ मानपुर	ब्लाक मुरादाबाद	मुरादाबाद	1250
130	महमूदपुर तिगरी	ब्लाक भगतपुर	मुरादाबाद	1070
131	मानपुर पट्टी ऐ०	ब्लाक मूंडापाण्डे	मुरादाबाद	1114
132	मानपुर पट्टी मु०	ब्लाक मूंडापाण्डे	मुरादाबाद	1115
133	मातीपुर उर्फ मेनी	ब्लाक मूंडापाण्डे	मुरादाबाद	1181
134	मिलक सिरस्वा हरचन्द	ब्लाक मुरादाबाद	मुरादाबाद	1251
135	मिलक मलवाडा सिरस्वा हरचन्द	ब्लाक मुरादाबाद	मुरादाबाद	1252
136	मुनीमपुर	ब्लाक मूंडापाण्डे	मुरादाबाद	1182
137	मुडिया मलूकपुर ऐ०	ब्लाक मूंडापाण्डे	मुरादाबाद	1116
138	मुडिया मलूकपुर मु०	ब्लाक मूंडापाण्डे	मुरादाबाद	1117
140	मुडिया	ब्लाक मुरादाबाद	मुरादाबाद	1253
141	मोहम्मदपुर	ब्लाक मूंडापाण्डे	मुरादाबाद	1118
142	मोहम्मद कुलीपुर उर्फ नगला	ब्लाक मूंडापाण्डे	मुरादाबाद	1183
143	मून्डापाण्डे	ब्लाक मूंडापाण्डे	मुरादाबाद	1119
144	मून्डापाण्डे चकफरजन्द अली	ब्लाक मूंडापाण्डे	मुरादाबाद	1120
145	मून्डापाण्डे चकदफे सिंह	ब्लाक मूंडापाण्डे	मुरादाबाद	1121

उप निबन्धक प्रथम  
मुरादाबाद

तहसीलदार  
मुरादाबाद

सहायक महानिरीक्षक निबन्धक  
मुरादाबाद

उपजिलाधिकारी/मजिस्ट्रेट  
सदर, मुरादाबाद

जिलाधिकारी  
मुरादाबाद

क्रम सं०	राजस्व ग्राम या मोहल्ले का नाम	मोहल्ले या राजस्व ग्राम की सीमा निर्धारण सम्बन्धी अन्य विवरण, यदि कोई हो तो (यथा उप मोहल्ला, पट्टी या मजरा का नाम उल्लिखित किया जाय)	परगना या वार्ड का नाम	प्रयुक्त किये जाने वाले सॉफ्टयर में आंशिक किया गया बी. कोड
146	रतनपुरा	ब्लाक मुरादाबाद	मुरादाबाद	1257
147	रतुपुरा	ब्लाक भगतपुर	मुरादाबाद	1071
148	रजोडा कन्नरदेव	ब्लाक मूँढापाण्डे	मुरादाबाद	1122
149	रसूलपुर नगली	ब्लाक मूँढापाण्डे	मुरादाबाद	1123
150	रनियाठेर	ब्लाक मूँढापाण्डे	मुरादाबाद	1124
151	रामपुर भीला	ब्लाक मूँढापाण्डे	मुरादाबाद	1187
152	रायपुर समदा	ब्लाक मुरादाबाद	मुरादाबाद	1259
153	रानी नगला	ब्लाक भगतपुर	मुरादाबाद	1262
154	रोन्डा ऐ०	ब्लाक मूँढापाण्डे	मुरादाबाद	1125
155	रोन्डा मु०	ब्लाक मूँढापाण्डे	मुरादाबाद	1126
156	लखनपुर लाडपुर	ब्लाक भगतपुर	मुरादाबाद	1072
157	लालाटीकर महेश नगली ऐ०	ब्लाक मूँढापाण्डे	मुरादाबाद	1127
158	लालाटीकर महेश नगली मु०	ब्लाक मूँढापाण्डे	मुरादाबाद	1128
159	लालपुर तितरी	ब्लाक मूँढापाण्डे	मुरादाबाद	1129
160	लालपुर पुरोहित	ब्लाक भगतपुर	मुरादाबाद	1074
161	श्यामपुर हादीपुर	ब्लाक भगतपुर	मुरादाबाद	1075
162	शिवपुरी	ब्लाक मूँढापाण्डे	मुरादाबाद	1130
163	सत्तीखेडा	ब्लाक भगतपुर	मुरादाबाद	1076
164	सरकडा खास	ब्लाक मूँढापाण्डे	मुरादाबाद	1192
165	सरदार नगर	ब्लाक मूँढापाण्डे	मुरादाबाद	1193
166	सकतपुरा ऐ०	ब्लाक भगतपुर	मुरादाबाद	1077
167	सकतपुरा मु०	ब्लाक भगतपुर	मुरादाबाद	1078
168	सलेमपुर	ब्लाक मूँढापाण्डे	मुरादाबाद	1195
169	समदा चतुरभोज	ब्लाक मूँढापाण्डे	मुरादाबाद	1269
170	समदी	ब्लाक मूँढापाण्डे	मुरादाबाद	1132
171	सिरस्वा हरचन्द्र	ब्लाक मुरादाबाद	मुरादाबाद	1272
172	सिरसखेडा	ब्लाक मूँढापाण्डे	मुरादाबाद	1197
173	सिहोरा वाजे	ब्लाक मूँढापाण्डे	मुरादाबाद	1133
174	सिकमपुर पाण्डे	ब्लाक मूँढापाण्डे	मुरादाबाद	1199

उप निदेशिका  
मुरादाबाद



तहसीलदार  
मुरादाबाद


सहायक महानिरीक्षक निबन्धन  
मुरादाबाद



उपजिलाधिकारी/मजिस्ट्रेट  
सदर, मुरादाबाद

जिलाधिकारी  
मुरादाबाद

क्रम सं०	राजस्व ग्राम या मोहल्ले का नाम	मोहल्ले या राजस्व ग्राम की सीमा निर्धारण सम्बन्धी अन्य विवरण, यदि कोई हो तो (यथा उप मोहल्ला, पट्टी या मजरा का नाम उल्लिखित किया जाय)	परगना या वार्ड का नाम	प्रयुक्त किये जाने वाले सॉफ्टवेयर में आवंटित किया गया वी. कोड
175	सेहरिया	ब्लाक मूढापाण्डे	मुरादाबाद	1134
176	सेजना	ब्लाक मूढापाण्डे	मुरादाबाद	1135
177	हसनगंज	ब्लाक मूढापाण्डे	मुरादाबाद	1201
178	हरसैनपुर	ब्लाक मूढापाण्डे	मुरादाबाद	1202
179	हिरनखेडा ए०	ब्लाक मूढापाण्डे	मुरादाबाद	1137
180	हिरनखेडा मु०	ब्लाक मूढापाण्डे	मुरादाबाद	1138

  
 उप निबन्धक प्रथम  
 मुरादाबाद  
  
 तहसीलदार  
 मुरादाबाद

  
 सहायक महानिरीक्षक निबन्धक  
 मुरादाबाद

  
 उपजिलाधिकारी/मजिस्ट्रेट  
 सदर, मुरादाबाद अपर जिल्हा मजिस्ट्रेट (वि० एवं एच०)  
 मुरादाबाद  
  
 जिलाधिकारी  
 मुरादाबाद

## प्रारूप-3(क)

उप जिला सब रजिस्ट्रार प्रथम मुरादाबाद जिला मुरादाबाद के अधीन नगरीय क्षेत्र मुरादाबाद पर मुख्य मार्गों पर अकृषक भूमि व वाणिज्यिक सम्पत्ति की न्यूनतम दर प्रतिवर्गमीटर						
क्रम सं०	रोड सेगमेंट का नाम कहां से कहां तक (सड़क के मध्य से दूरी)	मौहल्ले या राजस्व ग्राम का नाम	प्रारूप-1 में आवंटित किया गया वी- कोड	अकृषक भूमि की दर प्रति वर्ग मी०	निर्मित वाणिज्यिक सम्पत्ति की दरें ₹० प्रति वर्ग मीटर	
					निर्मित एकल दुकान व उससे समाविष्ट भूमि की दरें ₹० प्रति वर्ग मीटर (निर्माण की दरों सहित)	वाणिज्यिक सम्पत्ति की कार्पेट ऐरिया की दरें ₹० प्रति वर्ग मीटर (निर्माण की दरों सहित)
1	2	3	4	5	6	7
1	(टाउन हाल रोड) गुरुहट्टी चौराहा से टाउन हाल चौराहा टाउन हाल चौराहे से अमरोहा गेट व वायां कटरा नाज सम्मल लड्डू वाले के सामने तक व कजरा नाज के तिराहे तक (20मीटर तक)	तहसील सदर	0160	69000	166000	185000
		चौखापुल	0159	69000	166000	185000
		अमरोहा गेट	0162	69000	166000	185000
		कटरा नाज	0161	69000	166000	185000
2	(अमरोहा गेट रोड) अमरोहा गेट से मण्डी चौक (20 मीटर तक)	अमरोहा गेट	0162	69000	166000	185000
		मियां साहब गली	0148	69000	166000	185000
		राजो गली	0149	69000	166000	185000
		गोलघर	0155	69000	166000	185000
		चौराहा गली	0226	69000	166000	185000
		शाही मस्जिद	0158	69000	166000	185000
		साहू	0217	69000	166000	185000
		जाटो गली	0154	69000	166000	185000
3	(मण्डी चौकरोड ) मण्डी चौक से पान दरीबा (30 मीटर तक)	पुजेरी गली	0150	69000	145000	168000
		गुजराती	0219	69000	145000	168000
		गणेश	0153	69000	145000	168000
4	(गलशहीद रोड) गलशहीद चौराहे से इन्द्रा चौक (30मीटर तक)	कटार शहीद	00143	48500	138000	155000
		गलशहीद पूर्वी	0078	48500	138000	155000
5	(पीरजादा रोड) गलशहीद चौराहे से पीरजादा रोड वाया आसिम बिहारी स्कूल (20 मीटर तक )	कटार शहीद	0143	44000	121000	138000
		पीरजादा	0173	44000	121000	137000
		हयात नगर	0144	44000	121000	137000

उप निबन्धक प्रथम  
मुरादाबाद

तहसीलदार  
मुरादाबाद

सहायक नगरपालिका निबन्धक  
मुरादाबाद

उपजिलाधिकारी/मजिस्ट्रेट  
सदर, मुरादाबाद

जिलाधिकारी  
मुरादाबाद

क्रम सं०	रोड सेगमेंट का नाम कहां से कहां तक (सड़क के मध्य से दूरी)	मौहल्ले या राजस्व ग्राम का नाम	प्रारूप-1 में आवंटित किया गया वी- कोड	अक्षक मूमि की दर प्रति वर्ग मी०	निर्मित वाणिज्यिक सम्पत्ति की दरें ₹० प्रति वर्ग मीटर	
					निर्मित एकल दुकान व उससे समाविष्ट मूमि की दरें ₹० प्रति वर्ग मीटर (निर्माण की दरों सहित)	वाणिज्यिक सम्पत्ति की कार्पेट ऐरिया की दरें ₹० प्रति वर्ग मीटर (निर्माण की दरों सहित)
1	2	3	4	5	6	7
6	(कटरा नाज) असातपुरा तिराहे से चौराहा बुद्ध बाजार वाया कटरा नरपतगंज (20मीटर तक )	कटरा नाज	0161	45000	158000	177000
		मानपुर शहर	0175	45000	158000	177000
7	(प्रिंस रोड ) इन्द्रा चौक से राजकीय इन्टर कालेज तक (30 मीटर तक)	गुईया बाग	0142	44000	92000	110000
		मुगलपुरा दोयम	0190	44000	92000	110000
8	(प्रिंस रोड)राजकीय इन्टर कालेज से गलशहीद होते हुए जिगर द्वार तक (30 मीटर तक)	मुगलपुरा दोयम	0190	44000	92000	110000
		कटार शहीद	0143	44000	92000	110000
		गुईया वाग	0142	44000	92000	110000
		गलशहीद पुराना बर्फ खाना	0109	44000	92000	110000
		आदर्श नगर	0071	44000	92000	110000
		लाजपतनगर	0068	44000	92000	110000
9	(मकबरा रोड) इन्द्रा चौके से मकबरा सब्जी मण्डी गुलाबवाडी फाटक (30 मीटर तक)	कटार शहीद	0143	44000	92000	110000
		गुईया वाग	0142	44000	92000	110000
		मकबरा प्रथम	0140	44000	92000	110000
		मकबरा दोयम	0172	44000	92000	110000
		गाडी खाना	0044	44000	92000	110000
		वीरशाह हजारी	0041	44000	92000	110000
		असातगंज	0040	44000	92000	110000
		मकबरा सब्जी मण्डी	0174	44000	92000	110000
		देहरी घाट	0082	44000	92000	110000
10	(जामा मस्जिद रोड) जामा मस्जिद चौराहे से वरवालान चौराहे तक (50 मीटर तक)	मुगलपुरा दोयम	0190	44000	92000	110000
11	(टाउन हाल रोड) चौराहा कोतवाली से चौराहा बुद्ध बाजार (टाउन हाल के दोनो ओर) (20मीटर तक)	सराये कोठीवालान	0137	61500	166000	183000

उपनिबन्धक प्रथम  
मुरादाबाद

तहसीलदार  
मुरादाबाद

सहायक महा निरीक्षक निबन्धक उप जिलाधिकारी/मजिस्ट्रेट  
मुरादाबाद

सदर, मुरादाबाद

जिलाधिकारी  
मुरादाबाद



क्रम सं०	रोड सेगमेंट का नाम कहाँ से कहाँ तक (सड़क के मध्य से दूरी)	मौहल्ले या राजस्व ग्राम का नाम	प्रारूप-1 में आवंटित किया गया वी- कोड	अकृषक भूमि की दर प्रति वर्ग मी०	निर्मित वाणिज्यिक सम्पत्ति की दरें ₹० प्रति वर्ग मीटर	
					निर्मित एकल दुकान व उससे समाविष्ट भूमि की दरें ₹० प्रति वर्ग मीटर (निर्माण की दरों सहित)	वाणिज्यिक सम्पत्ति की कार्पेट ऐरिया की दरें ₹० प्रति वर्ग मीटर (निर्माण की दरों सहित)
1	2	3	4	5	6	7
12	(जी०एम०डी० रोड) चौराहा बुद्ध बाजार से ताडीखाना चौक तक (30मीटर तक)	सागर सराये	0134	61500	166000	183000
		सराये कोठीवालान	0137	61500	166000	183000
		गुलजारी धर्मशाला	0136	61500	166000	183000
		कुमार कुंज / सिंह भवन	0135	61500	166000	183000
13	(स्टेशन रोड ) चौराहा बुद्ध बाजार से इम्पीरियल सिनेमा तिराहे तक (40मीटर तक )	मानपुर शहर	0175	61500	166000	183000
		सागर सराये	0134	61500	166000	183000
		आर्यनगर	0138	61500	166000	183000
		कोठीवालनगर	0167	61500	166000	183000
		खुशहालनगर	0168	61500	166000	183000
14	(सररोज सिनेमा / मार्केट / काम्पलैक्स) / (सुपर बाजार / मार्केट / काम्पलैक्स) (स्टेशन रोड)	सागर सराये	0134	174000	174000	183000
		आर्यनगर	0138	174000	174000	183000
15	बुद्ध बाजार स्थित कुंवर सिनेमा / कपडा मार्केट (स्टेशन रोड / खुशहालनगर रोड)	खुशहालनगर	0168	174000	174000	183000
16	(खुशहालनगर रोड) बुद्ध बाजार स्थित कुंवर सिनेमा / कपडा मार्केट के पश्चात से बॉम्बे अटैची वालो तक व प्रिन्स रोड को जोड़ने वाले मार्ग तक (20मीटर तक )	खुशहालनगर	0168	50000	115000	133000
		मालवीय नगर	0170	50000	115000	133000
		न्यू खुशहालनगर	0169	50000	115000	133000
17	(कटरा नाज) चौराहा बुद्ध बाजार से कटरा नाज होते हुए असालतपुरा चौराहे व अमरोह गेट तक (20मीटर तक )	मानपुर शहर	0175	50000	115000	133000
		कटरा नाज	0161	82000	166000	183000
18	(असालतपुरा रोड) असालतपुरा तिराहे से मूडे का चौराहा वाया लंगडे की पुलिया (20 मीटर तक )	मटटी	0151	44000	97000	115000
		असालतपुरा	0180	44000	97000	115000
19	कटरा नाज से मानपुर में अन्दर गली जाकर पुलिस चौकी के सामने निकलती है जो दुर्गा भवन मन्दिर के सामने से दोनो गली असालतपुरा की सीमा तक कोठीवाल नगर नाला पार पर रुकती है!	कोठीवालनगर	0167	50000	115000	133000
		असालतपुरा	0180	50000	115000	133000

उप निबन्धक प्रथम  
मुरादाबाद

तहसीलदार  
मुरादाबाद

सहायक महाविरीक्षक निबन्धक  
मुरादाबाद

जिलाधिकारी/मजिस्ट्रेट  
सदर, मुरादाबाद

मुरादाबाद

जिलाधिकारी  
मुरादाबाद

क्रम सं०	रोड सेगमेंट का नाम कहाँ से कहाँ तक (सड़क के मध्य से दूरी)	मौहल्ले या राजस्व ग्राम का नाम	प्रारूप-1 में आवंटित किया गया वी- कोड	अकृषक भूमि की दर प्रति वर्ग मी०	निर्मित वाणिज्यिक सम्पत्ति की दरें रू० प्रति वर्ग मीटर	
					निर्मित एकल दुकान व उससे समाविष्ट भूमि की दरें रू० प्रति वर्ग मीटर (निर्माण की दरों सहित)	वाणिज्यिक सम्पत्ति की कार्पेट ऐरिया की दरें रू० प्रति वर्ग मीटर (निर्माण की दरों सहित)
1	2	3	4	5	6	7
20	(हैलेट रोड) ताडीखाना चौक से कपूर कम्पनी तक (40 मीटर तक )	सिंह भवन	0135	44000	84000	104000
21	(पारकर रोड) ताडीखाना चौराहे से पारकर रोड पर स्टेशन रोड तक से कपूर कम्पनी तक (20मीटर तक )	सिंह भवन	0135	44000	84000	104000
22	(पुराना रामपुर रोड) मुस्लिम कालेज से प्रभात मार्केट तक (30मीटर तक )	देहरी घाट	0082	25000	52000	69000
		प्रभात मार्केट	0075	25000	52000	69000
		हरिजन वस्ती	0087	25000	52000	69000
23	(गुलाब वाडी फाटक रोड) कटघर चुगी से गुलाब वाडी फाटक तक (30मीटर तक )	गुलाब वाडी उत्तरी	0036	32000	52000	69000
		गुलाब वाडी दक्षिणी	0025	32000	52000	69000
24	(गांधी नगर रोड) रामपुर रोड से जी०पी० एस० होते हुये प्रिन्स रोड तक (30मीटर तक )	गांधीनगर	0163	50000	84000	103000
		जवाहरनगर	0165	50000	84000	103000
25	( मण्डीचौक रोड) मण्डी चौक से सम्मली गेट (25मीटर तक )	गोलघर	0155	61000	145000	168000
		अताई	0152	61000	145000	168000
		गणेश	0153	61000	145000	168000
26	(सम्मलीगेट रोड) सम्मली गेट से अमरोहा गेट तक(30मीटर तक )	मटटी	0151	50000	97000	115000
27	(तवाकियान रोड) सम्मली गेट से प्रिन्स रोड वाया तवाकियान तथा थाना गलशहीद तक (20मीटर तक )	काला प्यादा	0080	50000	115000	132000
		सीधी सराये	0094	50000	115000	132000
		गलशहीद पूर्वी	0078	50000	115000	132000
		पुख्ता वाग	0222	50000	115000	132000
28	(प्रिंस रोड) प्रिन्स रोड चडडा सिनेमा से थाना गलशहीद चौराहा तक (30मीटर तक)	मालवीय नगर	0170	50000	115000	132000
		गांधीनगर	0163	50000	115000	132000
		वाजिद नगर	0091	50000	115000	132000
		असालतपुरा भूडा	0093	50000	115000	132000
		ईदगाह	0180	50000	115000	132000

उप निर्बन्धक प्रथम  
मुरादाबाद

तहसीलदार  
मुरादाबाद

सहायक महाजिरीशक निधायक  
मुरादाबाद

उपजिलाधिकारी/मजिस्ट्रेट  
सदर, मुरादाबाद

जिलाधिकारी (वि०/स०)  
मुरादाबाद

जिलाधिकारी  
मुरादाबाद

क्रम सं०	रोड सेगमेंट का नाम कहां से कहां तक (सड़क के मध्य से दूरी)	मौहल्ले या राजस्व ग्राम का नाम	प्रारूप-1 में आवंटित किया गया वी- कोड	अक्षयक भूमि की दर प्रति वर्ग मी०	निर्मित वाणिज्यिक सम्पत्ति की दरें ₹० प्रति वर्ग मीटर	
					निर्मित एकल दुकान व उससे समाविष्ट भूमि की दरें ₹० प्रति वर्ग मीटर (निर्माण की दरों सहित)	वाणिज्यिक सम्पत्ति की कार्पेट एरिया की दरें ₹० प्रति वर्ग मीटर (निर्माण की दरों सहित)
1	2	3	4	5	6	7
29	(तहसील स्कूल रोड) डिप्टी गंज से तहसील स्कूल होकर एस० कुमार चौराहे तक (20मीटर तक)	मण्डी वांस	0216	49000	107000	126000
30	(रेती स्ट्रीट रोड) चौमुखापुल से तहसील स्कूल वाया रेती स्टीट (20मीटर तक )	चौमुखापुल	0159	44000	143000	160000
31	(मण्डी चौक रोड) मण्डी चौक से दीवान का बाजार चौराहे तक वाया एस० कुमार चौराहा (20मीटर तक)	मण्डी वांस	0210	49000	115000	132000
		जीलाल	0218	49000	115000	132000
		साहू	0217	49000	115000	132000
32	(गोकुलदास रोड) एस०कुमार चौराहे से गोकुलदास कालेज होते हुये मुफ्ती टोला तक (20मीटर तक )	गुजराती	0219	49000	115000	132000
		मण्डी वांस	0216	49000	115000	132000
33	(दिल्ली रोड) लोको पुल से चौ० चरण सिंह तिराहा तक (50मीटर तक)	मझोली	0036	58000	115000	132000
		मानसरोवर कालोनी	0103	58000	115000	132000
		बुद्धिविहार	0032	58000	115000	132000
		मझोला	0018	58000	115000	132000
34	(दिल्ली रोड) चौ० चरण सिंह तिराहा से गांगन पुल तक (50मीटर तक )	बुद्धिविहार	0032	46000	63500	80000
		मझोला	0018	46000	63500	80000
		हुलसंगज	0033	46000	63500	80000
		लाकडी फाजलपुर उत्तरी	0150	46000	63500	80000
		लाकडी फाजलपुर दक्षिणी	0151	46000	63500	80000
		इलेविन अपार्टमेंट	0224	46000	63500	80000

उप निबन्धक प्रथम  
मुरादाबाद

तहसीलदार  
मुरादाबाद

सहायक महानिरीक्षक निबन्धक  
मुरादाबाद

उपजिलाधिकारी/मैजिस्ट्रेट  
सदर, मुरादाबाद

मैजिस्ट्रेट  
उपजिलाधिकारी (वि०/सा०)  
मुरादाबाद

जिलाधिकारी  
मुरादाबाद

क्रम सं०	रोड सेगमेंट का नाम कहां से कहां तक (सड़क के मध्य से दूरी)	मौहल्ले या राजस्व ग्राम का नाम	प्रारूप-1 में आवंटित किया गया वी- कोड	अकृषक भूमि की दर प्रति वर्ग मी०	निर्मित वाणिज्यिक सम्पत्ति की दरें रू० प्रति वर्ग मीटर	
					निर्मित एकल दुकान व उससे समाविष्ट भूमि की दरें रू० प्रति वर्ग मीटर (निर्माण की दरों सहित)	वाणिज्यिक सम्पत्ति की कार्पेट ऐरिया की दरें रू० प्रति वर्ग मीटर (निर्माण की दरों सहित)
1	2	3	4	5	6	7
35	(रामपुर रोड) प्रभात मार्केट के तिराहे से लोकोपुल तक (60मीटर तक ) डबल फाटक चौराहा के उपर रामपुर रोड पर बना <u>फलाई ओवर</u> के प्रारम्भ व समाप्त होने तक पर स्थित सम्पत्ति पर 20 प्रतिशत छूट अनुमन्य होगी	प्रभात मार्केट	0075	66000	124000	143000
		विजयनगर	0048	66000	124000	143000
		लाजपतनगर	0068	66000	124000	143000
		शिवपुरी	0047	66000	124000	143000
		आदर्श नगर	0071	66000	124000	143000
		गांधीनगर	0163	66000	124000	143000
		फकीरपुरा दोयम भोगपुर मिठोनी खसरानं० 1081 से अन्त तक	0117	66000	124000	143000
		मलवीयनगर	0170	66000	124000	143000
		आर्य नगर	0138	66000	124000	143000
36	(रामपुर रोड) प्रभात मार्केट से रामगंगा पुल तक (70मीटर तक )	प्रभात मार्केट	0075	66000	124000	143000
		मंजू नगर	0049	44000	50000	66000
		देहरी गांव	0050	44000	50000	66000
		इन्द्रा कालोनी	0027	44000	50000	66000
		गुलाबवाडी उत्तरी	0026	44000	50000	66000
		गुलाबवाडी दक्षिणी	0027	44000	50000	66000
37	(सम्मल रोड) कोहिनूर तिराहे से ट्रासपोर्ट नगर तक (70 मीटर तक)	पंडितनगला	0008	44000	84000	103000
		धीमरी	0014	44000	84000	103000
		ट्रासपोर्ट नगर	0011	44000	84000	103000

उप निबन्धक प्रथम  
मुरादाबाद

तहसीलदार  
मुरादाबाद

सहायक जिलाधिकारी  
मुरादाबाद

उपजिलाधिकारी/मजिस्ट्रेट  
सदर, मुरादाबाद

जिलाधिकारी (वि०/सि०)  
मुरादाबाद

जिलाधिकारी  
मुसदाबाद

क्रम सं०	रोड सेगमेंट का नाम कहां से कहां तक (सड़क के मध्य से दूरी)	मौहल्ले या राजस्व ग्राम का नाम	प्रारूप-1 में आवंटित किया गया वी- कोड	अक्षयक भूमि की दर प्रति वर्ग मी०	निर्मित वाणिज्यिक सम्पत्ति की दरें ₹० प्रति वर्ग मीटर	
					निर्मित एकल दुकान व उससे समाविष्ट भूमि की दरें ₹० प्रति वर्ग मीटर (निर्माण की दरों सहित)	वाणिज्यिक सम्पत्ति की कार्पेट एरिया की दरें ₹० प्रति वर्ग मीटर (निर्माण की दरों सहित)
1	2	3	4	5	6	7
38	(सम्मल फाटक रोड) डबल फाटक चौराहे से सम्मल रोड पर कोहिनूर तिराहे तक (70 मीटर तक) डबल फाटक चौराहे के उपर सम्मल रोड पर बना प्लाई ओवर के प्रारम्भ व समाप्त होने तक पर स्थित सम्पत्ति पर 20 प्रतिशत छूट अनुमन्य होगी	जयनगर	0125	50000	113000	133000
		दुर्गेशनगर	0123	50000	113000	133000
		सीतापुरी	0177	50000	113000	133000
		संजयनगर	0126	50000	113000	133000
		शिवनगर	0096	50000	113000	133000
		शिवपुरी	0047	50000	113000	133000
		रहमतनगर गली1	0053	50000	113000	133000
		रहमतनगर 2 से 8 तक	0230	50000	113000	133000
		आविद नगर	0184	50000	113000	133000
		जब्बार कालोनी	0013	50000	113000	133000
		इस्लामनगर	0016	50000	113000	133000
		लालनगरी	0066	50000	113000	133000
		जाहिदनगर	0010	50000	113000	133000
		अनवारनगर	009	50000	113000	133000
		धीमरी	0014	50000	113000	133000
दस सराये	0178	50000	113000	133000		
39	(प्रकाशनगर रोड) चिडिया टोला से प्रकाशनगर होते हुए चौधरी चरण सिंह चौराहे तक (30मीटर तक)	चिडिया टोला	0061	46000	63500	80000
		लक्ष्मणपुरी	0106	46000	63500	80000
		गायत्री नगर	0030	46000	63500	80000
		प्रेमनगर	0029	46000	63500	80000
		प्रकाशनगर	0031	46000	63500	80000
		मझोला पूर्वी	0018	46000	63500	80000
		मझोला पश्चिमी	0104	46000	63500	80000
		शक्तिनगर	0064	46000	63500	80000
		चिडिया टोला पश्चिमी	0105	46000	63500	80000

उप निबन्धक प्रथम  
मुरादाबाद

तहसीलदार  
मुरादाबाद

सहायक महाजिलारीयक  
मुरादाबाद

उप जिलाधिकारी/मजिस्ट्रेट  
सदर, मुरादाबाद

जिलाधिकारी (वि०/स०)  
मुरादाबाद

जिलाधिकारी  
मुरादाबाद

क्रम सं०	रोड सेगमेंट का नाम कहां से कहां तक (सड़क के मध्य से दूरी)	मौहल्ले या राजस्व ग्राम का नाम	प्रारूप-1 में आवंटित किया गया वी- कोड	अक्षयक भूमि की दर प्रति वर्ग मी०	निर्मित वाणिज्यिक सम्पत्ति की दरें ₹० प्रति वर्ग मीटर	
					निर्मित एकल दुकान व उससे समाविष्ट भूमि की दरें ₹० प्रति वर्ग मीटर (निर्माण की दरों सहित)	वाणिज्यिक सम्पत्ति की कार्पेट एरिया की दरें ₹० प्रति वर्ग मीटर (निर्माण की दरों सहित)
1	2	3	4	5	6	7
40	दिल्ली रोड से मानसरोवर कालोनी होते हुये प्रकाश नगर चौराहे होते हुये अम्बेडकर छात्रा वास के सामने से मझोली चौराहे तक	मानसरोवर	0103	46000	83500	100000
		मझोला पश्चिमी	0104	46000	83500	100000
		मझोला बौद्ध विहार	0104	46000	83500	100000
41	(हनुमान मूर्ति बाईपास रोड) हनुमान मूर्ति से बाईपास रोड पर रेलवे क्रॉसिंग तक ( 70मीटर तक )	देहरी गांव	0050	21500	29500	45000
		सरस्वती विहार	0046	21500	29500	45000
		गोविन्दनगर	0045	21500	29500	45000
42	(हनुमान मूर्ति बाईपास रोड) रेलवे क्रॉसिंग से कोहिनूर तिराहे तक (70मीटर तक )	पंडितनगला	0102	17500	22000	37000
		किदवाई नगर	0186	17500	22000	37000
		सिहोरा गोविन्द		17500	22000	37000
		अशोक नगर	0182	17500	22000	37000
43	(सम्मल रोड) ट्रान्सपोर्ट नगर से तहसील सदर मुरादाबाद की सीमा तक	ट्रान्सपोर्ट नगर	0011	31000	60000	75000
		धीमरी पश्चिमी	0014	27000	55000	68000
		पंडितनगला की मिलक	0065	27000	55000	68000
44	(सम्मल रोड) ट्रान्सपोर्ट नगर में एम0डी0ए0 द्वारा विकसित सम्पत्तिया	ट्रान्सपोर्ट नगर	0011	32000	57000	72000
45	(मिनी बाईपास रोड) मिनी बाईपास लाकडी फाजलपुर दिल्ली रोड से सम्मल रोड ट्रान्सपोर्ट नगर तक (70मीटर तक)	लाकडी फाजलपुर	0002	17500	39000	55000
		मैनाठेर	0017	17500	39000	
		धीमरी	0014	17500	39000	55000
		ट्रान्सपोर्ट नगर	0011	31000	83000	100000
46	(मण्डी समिति रोड) सम्मल रोड से पीर का बाजार से मण्डी समिति रोड ढक्का मोड नाले की पुलिया तक(10मीटर तक )	आबिद नगर	0184	23000	83000	100000
		टीला कालोनी	0098	23000	83000	100000
		जयन्तीपुर पश्चिमी	0056	23000	83000	100000
		मानपुर देहात	0055	23000	83000	100000

उप निबन्धक प्रथम  
मुरादाबाद

तहसीलदार  
मुरादाबाद

सहायक महानिरीक्षक निबन्धक  
मुरादाबाद

उपजिलाधिकारी/मजिस्ट्रेट  
सदर, मुरादाबाद

जिलाधिकारी  
मुरादाबाद

जिलाधिकारी  
मुरादाबाद

क्रम सं०	रोड सेगमेंट का नाम कहां से कहां तक (सड़क के मध्य से दूरी)	मौहल्ले या राजस्व ग्राम का नाम	प्रारूप-1 में आवंटित किया गया वी- कोड	अकृषक भूमि की दर प्रति वर्ग मी०	निर्मित वाणिज्यिक सम्पत्ति की दरें ₹० प्रति वर्ग मीटर	
					निर्मित एकल दुकान व उससे समाविष्ट भूमि की दरें ₹० प्रति वर्ग मीटर (निर्माण की दरों सहित)	वाणिज्यिक सम्पत्ति की कार्पेट एरिया की दरें ₹० प्रति वर्ग मीटर (निर्माण की दरों सहित)
1	2	3	4	5	6	7
47	(मण्डी समिति रोड) सम्मल रोड से पीर का बाजार होते हुये मियां कालोनी होते हुये मैनाठेर की पुलिया तक (10 मीटर तक )	आबिद नगर	0184	23000	83000	100000
		टीला कालोनी	0098	23000	83000	100000
		टीचर्स कालोनी	0099	23000	83000	100000
		मियां कालोनी	0100	23000	162000	182000
48	(सराये किशन लाल रोड) प्रतिक्षा होटल के सामने से होते हुए मेडिकल वाली गली विकास मंजिल जी०एम०डी०तक (30 मीटर तक)	सराये कोठीवालान	0137	61500	84000	103000
49	(गांधीनगर रोड) रोडवेज के पीछे से गांधीनगर होते हुये मनोज हलवाई की दुकान के कोने तक (50 मीटर तक)	हरपाल नगर	0164	58000	84000	103000
		गांधीनगर	0163	58000	84000	103000
50	(रामलीला ग्राउन्ड रोड) प्रकाश नगर चौराहे से रामलीला ग्राउन्ड तक वाया एफ० सी० आई० गोदाम होते हुये मझोला सब्जी मण्डी वजरिया तक(40 मीटर तक)	प्रेम नगर	0029	40500	63000	80000
		प्रकाश नगर	0031	40500	63000	80000
		ढक्का	0024	40500	63000	80000
		कुन्दनपुर	0023	40500	63000	80000
		रामेश्वर कालोनी	0022	40500	63000	80000
		मझोला पूर्वी	0018	40500	63000	80000
51	(बल्देवपुरी रोड) रामपुर रोड से पीतल बस्ती होते हुये बल्देवपुरी चौराहे तक (70 मीटर तक)	पीतल बस्ती	0117	23000	52000	69000
		सूरज नगर	0028	23000	52000	69000
		कमला विहार उ०	0118	23000	52000	69000
		कमला विहार दक्षिणी	0119	23000	52000	69000
		बल्देवपुरी	0120	23000	115000	132000
52	(बुद्धि बिहार रोड) मझोली चौराहे से महीलाल पब्लिक स्कूल तक (50 मीटर तक )	मझोली	0036	50000	115000	132000
		मिलन बिहार	0035	50000	115000	132000
		बुद्धिबिहार	0032	50000	103000	121000
53	(इस्लामनगर रोड) सम्मल रोड से धीमरी गांव तक (20 मीटर तक)	इस्लाम नगर	0016	45500	103000	121000
		धीमरी पश्चिमी	0087	45500	103000	121000

उप निबन्धक प्रथम  
मुरादाबाद

तहसीलदार  
मुरादाबाद

सहायक महाजिरीअक निबन्धक  
मुरादाबाद

जिलाधिकारी/मजिस्ट्रेट  
सदर, मुरादाबाद

जिलाधिकारी  
मुरादाबाद

क्रम सं०	रोड सेगमेंट का नाम कहां से कहां तक (सड़क के मध्य से दूरी)	मौहल्ले या राजस्व ग्राम का नाम	प्रारूप-1 में आवंटित किया गया वी- कोड	अकृषक भूमि की दर प्रति वर्ग मी०	निर्मित वाणिज्यिक सम्पत्ति की दरें ₹० प्रति वर्ग मीटर	
					निर्मित एकल दुकान व उससे समाविष्ट भूमि की दरें ₹० प्रति वर्ग मीटर (निर्माण की दरों सहित)	वाणिज्यिक सम्पत्ति की कार्पेट एरिया की दरें ₹० प्रति वर्ग मीटर (निर्माण की दरों सहित)
1	2	3	4	5	6	7
54	(रहमतनगर रोड) रहमतनगर गली नं० 1 से मोहताज खाने तक (20 मीटर तक )	रहमतनगर गली नं० 1 अनवार नगर	0053 0009	45500 45500	103000 113000	121000 135000
55	मानपुर गली अन्दर गली जो गोयल नगर को जोड़ती है।	गोयल नगर मानपुर शहर	0162 0175	44000 44000	113000 63000	135000 80000
56	रामलीला मैदान से विकास नगर सूर्य नगर होते हुए देशी शराब की दुकान से आगे तिराहे तक मानपुर देहात को जोड़ने वाला मार्ग	विकास नगर सूर्य नगर रामतलैया	0020 0054 0114	44000 44000 44000	63000 63000 90000	80000 80000 108000
57	भूडे के चौराहे से ईदगाह चौराह तक (20मीटर तक )	ईदगाह गलशहीद असालतपुरा भूडा	0108 0109 0093	51000 51000 51000	115000 115000 115000	133000 133000 133000
58	ईदगाहे चौराहे से लाजपतनगर होते हुये रामपुर रोड पर कटघर थाने तक (20मीटर तक )	लाजपतनगर	0068	34500	115000	133000
59	मण्डी समिति के गेट से रघुवीर कालोनी तिराहे तक	एकता कालोनी	0021	23000	83000	100000
60	रघुवीर कालोनी तिराहे से पैपटपुरा होते हुये मिनी बाईपास लाकडी फाजलपुर तक	ढक्का पैपटपुरा	0024 0225	21000 21000	63000 63000	80000 80000
61	मौहल्ला कटना नाज से मानपुर की गली नं० 1, व 2 व 3 भांग वाली गली जो मानपुर होते हुये बुद्धबाजार चौकी के सामने तक	मानपुर	0175	44000	63000	80000
62	(बुद्धि बिहार रोड) बुद्धिबिहार में स्थित सम्पत्तियां (समस्त सम्पत्तियां)	बुद्धिविहार	0032	34000	80000	95000
63	मानसरोवर में स्थित व्यवसायिक सम्पत्ति मुख्य मार्ग को छोड़कर (समस्त सम्पत्तियां)	मानसरोवर	0103	46000	88000	103000
64	लाजपतनगर में स्थित व्यवसायिक सम्पत्ति मुख्य मार्ग को छोड़कर (समस्त सम्पत्तियां)	लाजपतनगर	0068	36000	95000	109000
65	गोयल नगर मौड से कोठीवालनगर की सीमा तक	गोयलनगर कोठीवालनगर	0166 0167	48500 55500	120000 124000	140000 140000

उप निबन्धक प्रथम  
मुरादाबाद

तहसीलदार  
मुरादाबाद

सहायक महाजिरीयक निवेदन  
मुरादाबाद

उपनिवेशाधिकारी/मजिस्ट्रेट  
सदर, मुरादाबाद

जिलाधिकारी (तह/सु)  
मुरादाबाद

जिलाधिकारी  
मुरादाबाद



## प्रारूप-3(ख)

ख- उप जिला सब रजिस्ट्रार प्रथम, मुरादाबाद जिला मुरादाबाद के अधीन अर्धनगरीय क्षेत्र मुख्य मार्गों के सेगमेंट पर पडने वाले मौहल्ले या राजस्व ग्राम की अकृषक भूमि व वाणिज्यिक सम्पत्ति की न्यूनतम दरें

क्रम सं०	रोड सेगमेंट का नाम कहाँ से कहाँ तक (सड़क के मध्य से दूरी)	मौहल्ले या राजस्व ग्राम का नाम	प्रारूप-1 में आवंटित किया गया वी- कोड	अकृषक भूमि की दर प्रति वर्ग मी० वर्तमान दर	निर्मित एकल दुकान व उससे समाविष्ट भूमि की दरें रू० प्रति वर्ग मीटर (निर्माण की दरों सहित) वर्तमान दर	वाणिज्यिक सम्पत्ति की कार्पेट ऐरिया की दरें रू० प्रति वर्ग मीटर (निर्माण की दरों सहित) वर्तमान दर
1	2		4	6	8	10
1	रामगंगा पुल से रामपुर रोड पर जीरो प्वाइन्ट तक व काशीपुर रोड पर ग्राम बीजना स्थित पेट्रोल पम्प तक (70 मीटर तक)	मुस्ताफाबाद	1296	16500	26500	42000
		रामनगर मझ	1261	16500	26500	42000
		बरबारा मझर	1166	16500	26500	42000
		बीजना	1246	16500	26500	42000
		भैसिया	1177	16500	26500	42000
		एकता विहारत्तरी	0191	17000	43000	59000
		एकता विहारक्षिणी	0192	17000	43000	59000
2	बीजना स्थित पेट्रोल पम्प से सिरसवां गोड तक(70 मीटर तक)	लक्ष्मीपुर कट	1209	16500	26500	42000
		गोधी	1227	5500	26500	42000
		बीजना	1246	10000	26500	42000
		हमीरपुर	1281	5500	26500	42000
		जेतपुर	1120	5500	26500	42000
3	जीरो प्वाइन्ट से डिलारी तक(70 मीटर तक)	सिरसवां गोड	1271	10000	26500	42000
		डिलारी	1156	5500	26500	42000
		लक्ष्मीपुर कट	1209	16500	26500	42000
5	नगर पंचायत भोजपुर धर्मपुर बार्ड सं० 03 धर्मपुर प्रथम व द्वितीय (10 मीटर तक)	याकूत पुर	1256	16500	26500	42000
		धर्मपुर प्रथम धर्मपुर द्वितीय	0200	17500	52500	69000
		नगर पंचायत भोजपुर धर्मपुर बार्ड सं० 01 घासमण्डी बार्डसं०07 मंडी बार्ड सं० 10 मनिहारान बार्ड सं० 13 जामा मस्जिद में 5 मी० एवं उससे अधिक चौड़े मार्ग पर (10 मीटर तक)	घास मंडी	0198	14500	35500
6	पीपलसाना रेलवे कोसिंग से लेकर भटटे तक सड़क के दोनों तरफ 20 मीटर तक	मण्डी	0204	14500	35500	52500
		मनिहारान	0207	14500	35500	52500
		जामा मस्जिद	0210	14500	35500	52500
7	काशीपुर रोड से पीपलसाना ग्राम को जाने वाला मार्ग से शाहपुर डसर एम०एस० पब्लिक स्कूल वाले तिराहे तक	भोजपुर	1066	22000	34000	50000
		पीपलसाना	1044	11000	20000	35000

उप निदेशक प्रथम  
मुरादाबाद

तहसीलदार  
मुरादाबाद

सहायक महाश्रीयक निदेशक उपजिलाधिकारी/मजिस्ट्रेट  
मुरादाबाद

सदर, मुरादाबाद

जिलाधिकारी (पु/सु)  
मुरादाबाद

जिलाधिकारी  
मुरादाबाद

ख- उप जिला सब रजिस्ट्रार प्रथम, मुरादाबाद जिला मुरादाबाद के अधीन अर्धनगरीय क्षेत्र में मुख्य मार्गों के सेगमेंट पर पडने वाले मोहल्ले या राजस्व ग्राम की अकृषक भूमि व वाणिज्यिक सम्पत्ति की न्यूनतम दरें

क्रम सं०	रोड सेगमेंट का नाम कहाँ से कहाँ तक (सड़क के मध्य से दूरी)	मोहल्ले या राजस्व ग्राम का नाम	प्रारूप-1 में आवंटित किया गया वी- कोड	अकृषक भूमि की दर प्रति वर्ग मी० वर्तमान दर	निर्मित एकल दुकान व उससे समाविष्ट भूमि की दरें ₹० प्रति वर्ग मीटर (निर्माण की दरों सहित) वर्तमान दर	वाणिज्यिक सम्पत्ति की कार्पेट ऐरिया की दरें ₹० प्रति वर्ग मीटर (निर्माण की दरों सहित) वर्तमान दर
1	2	3	4	6	8	10
8	जामा मस्जिद पुल से काशीपूर रोड तक जोडने वाला मार्ग (20 मीटर तक)	ताजपुर माफी	1225	16500	20000	35000
		रसूलपुर नगला खेम	1258	17500	21000	36500
		वरबारा मजरा	1166	16500	20000	35000
9	दलपतपुर से सिहोरा वाजे तक रामपुर रोड (30 मीटर तक)	दलपतपुर	1163	11000	20000	36000
		चमरोआ	1152	11000	20000	36000
		न्यामतपुर इकरोटिया	1104	11000	20000	36000
		दौलरा	1098	11000	20000	36000
		दौलारी	1099	11000	20000	36000
		मूँढापाण्डे चक फरजन्द अली	1120	11000	20000	36000
		मूँढापाण्डे चक दफे सिंह	1121	11000	20000	36000
		मूँढापाण्डे	1119	11000	20000	36000
		बरबारा खास मुस्तहकम	1106	11000	20000	36000
		बरबारा खास एहतमाली	1105	11000	20000	36000
		सिहोरा वाजे	1133	11000	20000	36000
10	सिरसवां गोड चौराहे से टांडा रोड पर मुरादाबाद की सीमा तक के रोड पर पडने वाले ग्राम (30 मीटर तक)	सिरसवां गोड	1271	10000	26500	42000
		रानी नागल	1262	6000	20000	36000
		सरदार नगर	1193	6000	20000	36000
		वेलवाडा	1248	6000	20000	36000
		विलाकूदान	1244	6000	20000	36000
		पीपलीलाल	1239	6000	20000	36000
		मलवाडा उर्फ मानपुर	1250	6000	20000	36000
		सिरसवां हरचन्द्र	1272	6000	20000	36000
		मिलक सिरसवां हरचन्द्र	1251	6000	20000	36000
		ठिरियादान	1221	6000	20000	36000

उप निब्रधिक प्रथम  
मुरादाबाद

तहसीलदार  
मुरादाबाद

उपजिलाधिकारी/मजिस्ट्रेट  
मुरादाबाद

उपजिलाधिकारी/मजिस्ट्रेट  
सदर, मुरादाबाद

जिलाधिकारी  
मुरादाबाद

जिलाधिकारी  
मुरादाबाद

ख- उप जिला सब रजिस्ट्रार प्रथम, मुरादाबाद जिला मुरादाबाद के अधीन अर्धनगरीय क्षेत्र में मुख्य मार्गों के सेगमेंट पर पडने वाले मोहल्ले या राजस्व ग्राम की अकृषक भूमि व वाणिज्यिक सम्पत्ति की न्यूनतम दरें

क्रम सं०	रोड सेगमेंट का नाम कहाँ से कहाँ तक (सड़क के मध्य से दूरी)	मोहल्ले या राजस्व ग्राम का नाम	प्रारूप-1 में आवंटित किया गया वी- कोड	अकृषक भूमि की दर प्रति वर्ग मी० वर्तमान दर	निर्मित एकल दुकान व उससे समाविष्ट भूमि की दरें ₹० प्रति वर्ग मीटर (निर्माण की दरों सहित) वर्तमान दर	वाणिज्यिक सम्पत्ति की कार्पेट रेटिया की दरें ₹० प्रति वर्ग मीटर (निर्माण की दरों सहित) वर्तमान दर
1	2	3	4	6	8	10
11	दलपतपुर से डूंगरपुर चौराहे को जोडने वाला मार्ग पर पडने वाले सभी ग्राम	दलपतपुर	1163	6800	21000	37500
		वीरपुर थान	1173	6000	20000	36000
		गोविन्दपुर खुर्द	1161	6000	20000	36000
		वूजपुर आशा	1175	6000	20000	36000
		मुनीमपुर	1182	6000	20000	36000
		सरकडा खास	1192	6000	20000	36000
		पाडली वाजे	1238	6000	20000	36000
		रतनपुरा	1257	6000	20000	36000
		खेरखाता	1216	6000	20000	36000
		वेलखेडा चक	1245	6000	20000	36000
		डूंगरपुर	1224	6000	20000	36000

उप निबन्धक प्रथम  
मुरादाबाद

सहायक जिलाधिकारी  
मुरादाबाद

उपजिलाधिकारी/मजिस्ट्रेट  
सदर, मुरादाबाद

उपजिलाधिकारी/मजिस्ट्रेट  
सदर, मुरादाबाद

जिलाधिकारी  
मुरादाबाद

जिलाधिकारी  
मुरादाबाद

प्रमाण 4 अक्षरक मूल्य की दरें

प्रमाण-1 की आधारित किंमत	प्रमाण-2 की दरें	प्रमाण-3 की दरें	प्रमाण-4 अक्षरक मूल्य की स्तंभानुसार	प्रमाण-5 की दरें	प्रमाण-6 की दरें	प्रमाण-7 की दरें	प्रमाण-8 की दरें	प्रमाण-9 की दरें
1	2	3	4	5	6	7	8	9
0003	अक्षरक मूल्य (लाकड़ी फालगुण)	नगदीय	10000	10500	11000	12000	47000	64000
0009	अक्षरक मूल्य	नगदीय	9000	11000	12000	13000	70000	88000
0012	आवाज मूल्य प्रमोडिओ	नगदीय	16000	17000	18000	20000	57000	75000
0040	अक्षरक मूल्य	नगदीय	16000	19000	20500	23000	33000	50000
0051	अक्षरक मूल्य	नगदीय	9000	9400	11000	12000	95000	114000
0071	आवाज मूल्य	नगदीय	20000	27500	28000	31000	95000	113000
0088	अक्षरक मूल्य	नगदीय	24000	26000	26500	30000	66000	85000
0092	अक्षरक मूल्य	नगदीय	24000	26000	26500	30000	66000	85000
0093	अक्षरक मूल्य	नगदीय	26000	27000	27500	31000	66000	85000
0138	आवाज मूल्य	नगदीय	25000	34000	35000	39000	119000	140000
0152	आवाज मूल्य	नगदीय	27500	27500	27500	30000	119000	140000
0162	अक्षरक मूल्य	नगदीय	35000	37000	40000	44000	119000	140000
0176	अक्षरक मूल्य	नगदीय	24000	26000	26500	30000	66000	85000
0180	अक्षरक मूल्य	नगदीय	24000	26000	26500	30000	66000	85000
0181	आवाज मूल्य	नगदीय	9000	9400	10000	11000	57000	75000
0182	अक्षरक मूल्य	नगदीय	8000	9400	10000	11000	57000	75000
0184	आवाज मूल्य	नगदीय	9000	9400	10000	11000	70000	88000
0187	अक्षरक मूल्य	नगदीय	8000	9400	10000	11000	57000	75000
0221	अक्षरक मूल्य	नगदीय	9000	9400	10000	11000	33000	50000
1001	आवाज मूल्य	नगदीय	1600	2200	2750	3100	6000	22000
1079	अक्षरक मूल्य	नगदीय	1400	2200	2750	3100	6000	22000
1139	अक्षरक मूल्य	नगदीय	1800	2200	2750	3100	6000	22000
1140	अक्षरक मूल्य	नगदीय	1800	2750	3100	3400	18500	36000
1141	अक्षरक मूल्य	नगदीय	1800	2750	3100	3400	18500	36000

प्रमाण-1 की दरें

प्रमाण-2 की दरें

प्रमाण-3 की दरें

प्रमाण-4 अक्षरक मूल्य की स्तंभानुसार

प्रमाण-5 की दरें

प्रमाण-6 की दरें

प्रमाण-7 की दरें

प्रमाण-8 की दरें

प्रमाण-9 की दरें

प्रमाण-10 की दरें

प्रमाण-11 की दरें

प्रमाण-12 की दरें

प्रमाण-13 की दरें

प्रमाण-14 की दरें

प्रमाण-15 की दरें

प्रमाण-16 की दरें

प्रमाण-17 की दरें

प्रमाण-18 की दरें

प्रमाण-19 की दरें

प्रमाण-20 की दरें

प्रमाण-21 की दरें

प्रमाण-22 की दरें

प्रमाण-23 की दरें

प्रमाण-24 की दरें

प्रमाण-25 की दरें

प्रमाण-26 की दरें

प्रमाण-27 की दरें

प्रमाण-28 की दरें

प्रमाण-29 की दरें

प्रमाण-30 की दरें

प्रमाण-31 की दरें

प्रमाण-32 की दरें

प्रमाण-33 की दरें

प्रमाण-34 की दरें

प्रमाण-35 की दरें

प्रारूप-1 में आवंटित किया गया वी- कोड	मोहल्ले या राजस्व ग्राम का नाम	श्रेणी, नगरीय, अर्धनगरीय, या ग्रामीण	प्रारूप - दो की अक्षक भूमि की दरें 6 मीटर चौड़ी सड़क तक दर रुपये प्रति वर्ग मीटर	प्रारूप -4-अक्षक भूमि की न्यूनतम दर				निर्मित वाणिज्यिक सम्पत्ति की दरें ₹0 प्रति वर्ग मीटर	
				6 मी0 से अधिक किन्तु 12 मीटर तक चौड़े रास्ते पर रुपये प्रति वर्ग मीटर	12 मी0 से अधिक किन्तु 18 मी0 तक चौड़े रास्ते पर रुपये प्रति वर्ग मीटर	18 मी0 से अधिक चौड़े रास्ते पर रुपये प्रति वर्ग मीटर	निर्मित एकल दुकान व उसमें समाविष्ट भूमि की दरें ₹0 प्रति वर्ग मी0 (निर्माण की दरों सहित)	वाणिज्यिक सम्पत्ति की कार्पेट ऐरिया की दरें ₹0 प्रति वर्ग मी0 (निर्माण की दरों सहित)	
1142	आवलाघाट	ग्रामीण	1600	2200	2750	3100	6000	22000	
1177	आर्केडिया (भैसिया)	अर्धनगरीय	6800	9000	11000	12000	22500	39000	
1204	आवावकरपुर	अर्धनगरीय	1800	2750	3100	3400	18500	36000	
1205	अटरिया	ग्रामीण	1800	2200	2750	3100	6000	22000	
1206	अक्का भीकनपुर ए0	अर्धनगरीय	1800	2750	3100	3400	18500	36000	
1207	अक्का भीकनपुर मु0	अर्धनगरीय	1800	2750	3100	3400	18500	36000	
0016	इस्लामनगर	नगरीय	9000	10500	11000	12000	77000	95000	
0027	इन्द्रा कालोनी	नगरीय	9000	10000	10500	11500	33000	50000	
0090	इस्लामनगर	नगरीय	19000	24000	25000	28000	66000	85000	
1002	इस्लामपुरा	ग्रामीण	1600	2200	2750	3100	6000	22000	
1208	इस्लामनगर रम्पुरा	अर्धनगरीय	2000	2750	3100	3400	18500	36000	
0108	ईदगाह की आबादी	नगरीय	17500	19000	20000	22000	66000	85000	
1143	ईलर रसूलाबाद	अर्धनगरीय	1800	2750	3100	3400	18500	36000	
1003	उदमावाला	ग्रामीण	1600	2200	2750	3100	6000	22000	
1005	उदावाला	ग्रामीण	1600	2200	2750	3100	6000	22000	
1004	उधोपुरा	ग्रामीण	1600	2200	2750	3100	6000	22000	
0021	एकता कालोनी	नगरीय	13800	16000	17500	20000	47000	64000	
0191	एकता विहार उत्तरी	नगरीय	13000	14500	15000	16500	42500	58000	
0192	एकता विहार दक्षिणी	नगरीय	13000	14500	15000	16500	42500	58000	
0023	कुन्दनपुर	नगरीय	10500	11000	11500	12500	47000	65000	
0037	कटघर पुलिस चौकी	नगरीय	14000	17000	17500	19000	95000	114000	
0038	कटघर बीच	नगरीय	14000	17000	17500	19000	95000	114000	
0062	कृष्णापुरी	नगरीय	13000	17000	17500	19000	47000	65000	
0067	करूला की आबादी	नगरीय	9000	9000	9200	10500	77000	95000	
0073	कमला नगर	नगरीय	11500	13200	13200	15000	95000	113000	
0080	काला प्यादा	नगरीय	18000	20000	21000	23000	85000	103000	
0115	के0जी0के0 कालेज की आबादी	नगरीय	10000	10500	11000	12000	47000	65000	

उप-निबंधक प्रथम  
मुरादाबाद

सहायक  
मुरादाबाद

सहायक महानगरिक विकास अधिकारी  
मुरादाबाद

उप-जिलाधिकारी/मजिस्ट्रेट  
सदर, मुरादाबाद

फ्रीट  
मुरादाबाद

जिलाधिकारी  
मुरादाबाद

प्रारूप-1 में आवंटित किया गया वी- कोड	मौहल्ले या राजस्व ग्राम का नाम	श्रेणी, नगरीय, अर्धनगरीय, या ग्रामीण	प्रारूप - दो की अक्षक भूमि की दरें	प्रारूप - 4-अक्षक भूमि की न्यूनतम दर				निर्मित वाणिज्यिक सम्पत्ति की दरें ₹0 प्रति वर्ग मीटर	
			6 मीटर चौड़ी सड़क तक दर रुपये प्रति वर्ग मीटर	6 मी0 से अधिक किन्तु 12 मीटर तक चौड़े रास्ते पर रुपये प्रति वर्ग मीटर	12 मी0 से अधिक किन्तु 18 मी0 तक चौड़े रास्ते पर रुपये प्रति वर्ग मीटर	18 मी0 से अधिक चौड़े रास्ते पर रुपये प्रति वर्ग मीटर	निर्मित एकल दुकान व उसमें समाविष्ट भूमि की दरें ₹0 प्रति वर्ग मी0 (निर्माण की दरों सहित)	वाणिज्यिक सम्पत्ति की कार्पेट ऐरिया की दरें ₹0 प्रति वर्ग मी0 (निर्माण की दरों सहित)	
0118	कमला विहार उत्तरी	नगरीय	11000	12800	13200	15000	33000	50000	
0119	कमला विहार दक्षिणी	नगरीय	11000	12800	13200	15000	33000	50000	
0121	कल्यानपुर मुस्तहेकम	नगरीय	9800	10000	10000	11500	30000	47000	
0135	कुमार कुंज/सिंह भवन	नगरीय	36000	46000	48000	53000	176000	196000	
0143	कटार शहीद	नगरीय	16000	18000	20000	22000	97000	116000	
0161	कटरा नाज	नगरीय	44000	66000	73500	81000	162000	180000	
0167	कोठीवालनगर	नगरीय	31000	35000	39000	43000	119000	140000	
0186	किदवई नगर	नगरीय	9000	9000	9400	10500	18500	36000	
0193	कबीर नगर	नगरीय	9000	9000	9200	10500	18500	36000	
1006	कचनाल एहतमाली	ग्रामीण	1400	2200	2750	3100	6000	22000	
1007	कचनाल मुस्तहेकम	ग्रामीण	1400	2200	2750	3100	6000	22000	
1008	करिया नगला सानी	ग्रामीण	1600	2200	2750	3100	6000	22000	
1009	करिया नगला एहतमाली	ग्रामीण	1600	2200	2750	3100	6000	22000	
1010	करिया नगला मुस्तहेकम	ग्रामीण	1600	2200	2750	3100	6000	22000	
1011	काला झांडा	ग्रामीण	1600	2200	2750	3100	6000	22000	
1012	कुकरझुन्डी	ग्रामीण	1600	2200	2750	3100	6000	22000	
1013	कोटला नगला ए0	ग्रामीण	1600	2200	2750	3100	6000	22000	
1014	कोटला नगला मु0	ग्रामीण	1600	2200	2750	3100	6000	22000	
1015	कोरवाकू	ग्रामीण	1600	2200	2750	3100	6000	22000	
1080	कांगनी	ग्रामीण	1600	2200	4400	5000	6000	22000	
1081	कोहनकू	ग्रामीण	1600	2200	4400	5000	6000	22000	
1144	करन पुर	ग्रामीण	1800	2200	4400	5000	6000	22000	
1145	कंकरघटा	अर्धनगरीय	1800	2750	3100	3400	18500	36000	
1146	कल्यानपुर एहतमाली	अर्धनगरीय	6000	9400	10000	11000	30000	39000	
1210	काफियावाद	अर्धनगरीय	1900	2750	3100	3400	18500	36000	
1211	काकरखेडा	ग्रामीण	1600	2200	4400	5000	6000	22000	
1212	किस्वानगला	ग्रामीण	1600	2200	4400	5000	6000	22000	

उप निबन्धक प्रथम  
मुरादाबाद

तहसीलदार  
मुरादाबाद

सहायक महा-निरीक्षक निबन्धक  
मुरादाबाद

जिलाधिकारी/मजिस्ट्रेट  
सदर, मुरादाबाद

जिलाधिकारी  
मुरादाबाद

जिलाधिकारी  
मुरादाबाद

प्रारूप-1 में आवृत्त किया गया वी- कोड	मौहल्ले या राजस्व ग्राम का नाम	श्रेणी, नगरीय, अर्धनगरीय, या ग्रामीण	प्रारूप -दो की अक्षक भूमि की दरें	प्रारूप -4-अक्षक भूमि की न्यूनतम दर				निर्मित वाणिज्यिक सम्पत्ति की दरें ₹0 प्रति वर्ग मीटर	
				6 मीटर चौड़ी सड़क तक दर रुपये प्रति वर्ग मीटर	6 मी0 से अधिक किन्तु 12 मीटर तक चौड़े रास्ते पर रुपये प्रति वर्ग मीटर	12 मी0 से अधिक किन्तु 18 मी0 तक चौड़े रास्ते पर रुपये प्रति वर्ग मीटर	18 मी0 से अधिक चौड़े रास्ते पर रुपये प्रति वर्ग मीटर	निर्मित एकल दुकान व उसमें समाविष्ट भूमि की दरें ₹0 प्रति वर्ग मी0 (निर्माण की दरों सहित)	वाणिज्यिक सम्पत्ति की कार्पेट रेरिया की दरें ₹0 प्रति वर्ग मी0 (निर्माण की दरों सहित)
1213	किशनपुर	अर्धनगरीय	1900	2750	3100	3400	18500	36000	
1295	कल्यानपुर मुस्तहेकम	अर्धनगरीय	9400	9500	10000	11500	30000	47000	
0076	खोखरान	नगरीय	19000	21400	24000	27000	85000	103000	
0168	खुशहालनगर	नगरीय	31000	35000	36000	41000	119000	141000	
1016	खबडिया घाट	ग्रामीण	1600	2200	2750	3100	6000	22000	
1082	खबडिया मूड ऐ0	ग्रामीण	1600	2200	2750	3100	6000	22000	
1083	खबडिया मूड मु0	ग्रामीण	1600	2200	2750	3100	6000	22000	
1084	खानपुर मझरा मौहम्मदपुर	अर्धनगरीय	1900	2750	3100	3400	18500	36000	
1085	खाईखेडा	ग्रामीण	1600	2200	2750	3100	6000	22000	
1148	खरगपुर जगतपुर	ग्रामीण	1600	2200	2750	3100	6000	22000	
1149	खरगपुर वाजे	अर्धनगरीय	1900	2750	3100	3400	18500	36000	
1150	खानपुर लक्खी	ग्रामीण	1600	2200	2750	3100	6000	22000	
1214	खानपुर कस्वा एहतमाली	अर्धनगरीय	1900	2750	3100	3400	18500	36000	
1215	खानपुर कस्वा मुस्तहेकम	अर्धनगरीय	1900	2750	3100	3400	18500	36000	
1216	खेरखाता	ग्रामीण	1600	2200	4400	5000	6000	22000	
1217	खईया खददर	अर्धनगरीय	1900	2750	3100	3400	18500	36000	
0025	गुलाववाडी दक्षिणी	नगरीय	12000	15000	16000	17500	33000	50000	
0026	गुलाववाडी उत्तरी	नगरीय	12000	15000	16000	17500	33000	50000	
0030	गायत्रीनगर	नगरीय	14000	15500	16000	17500	47000	64000	
0034	गोपालपुर	नगरीय	11000	11000	12000	14000	47000	64000	
0044	गाडी खाना	नगरीय	16000	17000	18500	21000	66000	85000	
0045	गोविन्दनगर	नगरीय	10000	11000	11500	12500	95000	114000	
0052	गोविन्दनगर व्लाक सी	नगरीय	10000	11000	11500	12500	95000	114000	
0078	गलशहीद पूर्वी	नगरीय	19000	21000	22000	25000	97000	116000	
0083	गाडी खाना	नगरीय	16000	17000	18500	21000	66000	85000	
0109	गलशहीद दक्षिणी / वर्फखाना	नगरीय	18000	18500	19000	21000	97000	116000	
0136	गुलजारी मल धर्मशाला पूर्वी	नगरीय	30000	33000	35000	39000	120000	141000	

उप निबन्धक प्रथम  
मुरादाबाद

तहसीलदार  
मुरादाबाद

सहायक महाजिलेदार  
मुरादाबाद

उपजिलाधिकारी/मजिस्ट्रेट  
सदर, मुरादाबाद

जिलाधिकारी  
मुरादाबाद

जिलाधिकारी  
मुरादाबाद

प्रारूप-1 में आवृत्त किया गया वी- कोड	मौहल्ले या राजस्व ग्राम का नाम	श्रेणी, नगरीय, अर्धनगरीय, या ग्रामीण	प्रारूप -दो की अकृषक भूमि की दरें	प्रारूप -4-अकृषक भूमि की न्यूनतम दर			निर्मित वाणिज्यिक सम्पत्ति की दरें ₹0 प्रति वर्ग मीटर	
				6 मीटर चौड़ी सड़क तक दर रुपये प्रति वर्ग मीटर	6 मी0 से अधिक किन्तु 12 मीटर तक चौड़े रास्ते पर रुपये प्रति वर्ग मीटर	12 मी0 से अधिक किन्तु 18 मी0 तक चौड़े रास्ते पर रुपये प्रति वर्ग मीटर	18 मी0 से अधिक चौड़े रास्ते पर रुपये प्रति वर्ग मीटर	निर्मित एकल दुकान व उसमें समाविष्ट भूमि की दरें ₹0 प्रति वर्ग मी0 (निर्माण की दरों सहित)
0142	गुईया वाग	नगरीय	17500	21000	21500	24000	66000	85000
0153	गणेश	नगरीय	24000	27000	27500	31000	120000	141000
0155	गोलघर	नगरीय	30000	30000	31000	35000	120000	141000
0166	गोयलनगर	नगरीय	27500	29000	31000	34000	120000	140000
0163	गांधीनगर	नगरीय	32000	35000	38000	42000	86000	104000
0202	गढी	अर्धनगरीय	5200	7000	7200	8000	22000	39000
0219	गुजराती	नगरीय	26000	26500	26500	30000	102000	121000
1022	गनेशपुर देवी ऐ0	ग्रामीण	1500	2000	2500	2800	5500	20000
1023	गनेशपुर देवी मु0	ग्रामीण	1500	2000	3800	4200	5500	20000
1024	गुंगानगला	ग्रामीण	1600	2200	2750	3100	6000	22000
1086	गतोरा	ग्रामीण	1600	2200	2750	3100	6000	22000
1087	गदईखेडा	ग्रामीण	1600	2200	2750	3100	6000	22000
1091	गनेशघाट ऐ0	ग्रामीण	1600	2200	2750	3100	6000	22000
1092	गनेशघाट मु0	ग्रामीण	1600	2200	4200	4600	6000	22000
1093	गोविन्दपुर कला	ग्रामीण	1600	2200	2750	3100	6000	22000
1158	गिलपुरा	अर्धनगरीय	1900	2750	3100	3400	18500	36000
1159	गोवर्धनपुर एहतमाली	अर्धनगरीय	1900	2750	3100	3400	18500	36000
1160	गोवर्धनपुर मुस्तहकम	अर्धनगरीय	1900	2750	3100	3400	18500	36000
1161	गोविन्दपुर खुर्द	ग्रामीण	1600	2200	4200	4600	6000	22000
1226	गुलडिया	ग्रामीण	1600	2200	2750	3100	6000	22000
1227	गोधी	अर्धनगरीय	1700	2500	4600	5200	17000	33000
1228	गोट	अर्धनगरीय	1700	2500	2800	3100	17000	33000
1229	गोहरपुर सुलतानपुर	अर्धनगरीय	1900	2750	3100	3400	18500	36000
0198	घास मण्डी	अर्धनगरीय	5200	7500	8000	9000	22500	39000
1025	घोसीपुरा बाबूपुरा	ग्रामीण	1600	2200	2750	3100	6000	22000
1094	घोन्डा ऐ0	ग्रामीण	1600	2200	2750	3100	6000	22000
1095	घोन्डा मु0	ग्रामीण	1600	2200	2750	3100	6000	22000

उप निबन्धक प्रथम  
मुरादाबाद

तहसीलदार  
मुरादाबाद

सहायक महाजिल्लाधिकारी/निबंधक  
मुरादाबाद

उपजिल्लाधिकारी/मजिस्ट्रेट  
सदर, मुरादाबाद

जिल्लाधिकारी  
मुरादाबाद

जिल्लाधिकारी  
मुरादाबाद



प्रारूप-1 में आवंटित किया गया वी- कोड	मौहल्ले या राजस्व ग्राम का नाम	श्रेणी, नगरीय, अर्धनगरीय, या ग्रामीण	प्रारूप -दो की अकृषक भूमि की दरें	प्रारूप -4-अकृषक भूमि की न्यूनतम दर				निर्मित वाणिज्यिक सम्पत्ति की दरें ₹0 प्रति वर्ग मीटर	
				6 मीटर चौड़ी सड़क तक दर रुपये प्रति वर्ग मीटर	6 मी0 से अधिक किन्तु 12 मीटर तक चौड़े रास्ते पर रुपये प्रति वर्ग मीटर	12 मी0 से अधिक किन्तु 18 मी0 तक चौड़े रास्ते पर रुपये प्रति वर्ग मीटर	18 मी0 से अधिक चौड़े रास्ते पर रुपये प्रति वर्ग मीटर	निर्मित एकल दुकान व उसमें समाविष्ट भूमि की दरें ₹0 प्रति वर्ग मी0 (निर्माण की दरों सहित)	वाणिज्यिक सम्पत्ति की कार्पेट ऐरिया की दरें ₹0 प्रति वर्ग मी0 (निर्माण की दरों सहित)
1162	घोसीपुरा	अर्धनगरीय	1900	2750	3100	3400	18500	36000	
1230	घटुआवाला	अर्धनगरीय	1900	2800	3100	3400	18500	36000	
1156	डिलारी	अर्धनगरीय	1700	2500	4500	5000	17000	33000	
1157	डिलरा रायपुर	अर्धनगरीय	1900	2800	3100	3400	18500	36000	
1223	डांडी दुर्जन	ग्रामीण	1600	2200	2750	3100	6000	22000	
1224	डूंगरपुर	ग्रामीण	1600	2200	2750	3100	6000	22000	
0006	चक फेजुल्लापुर	नगरीय	5000	5500	6000	6600	46000	64000	
0061	चिडिया टोला पूर्वी	नगरीय	13800	17000	17500	20000	46000	64000	
0105	चिडिया टोला पश्चिमी	नगरीय	15500	18000	19000	21000	46000	64000	
0116	चाउ की बस्ती	नगरीय	9000	10500	11500	12500	47000	64000	
0159	चौमुख्या पुल	नगरीय	35000	36000	39000	43000	119000	140000	
0179	चाउ की मढैया	नगरीय	9000	9100	9400	10500	77000	95000	
0208	चौधरान	अर्धनगरीय	5500	6800	8000	8800	22000	39000	
0226	चौराहा गली	नगरीय	26000	26500	27000	30000	119000	140000	
1017	चौदपुर ऐ0	ग्रामीण	1600	2200	2750	3100	6000	22000	
1018	चौदपुर मु0	ग्रामीण	1600	2200	2750	3100	6000	22000	
1026	चतरपुर नायक	ग्रामीण	1600	2200	2750	3100	6000	22000	
1027	चक लहोरा	ग्रामीण	1600	2200	4200	4600	6000	22000	
1028	चक मेवला धारू	ग्रामीण	1600	2200	2750	3100	6000	22000	
1088	चन्दनपुर ईसापुर	ग्रामीण	1600	2200	2750	3100	6000	22000	
1096	चतरपुर नकटा खेडा	ग्रामीण	1600	2200	2750	3100	6000	22000	
1151	चमरपुरा दान	अर्धनगरीय	1900	2800	3100	3400	18500	36000	
1152	चमरूआ	ग्रामीण	1600	2200	4400	5000	6000	22000	
1218	चक हमीरपुर	अर्धनगरीय	1900	2800	3100	3400	18500	36000	
1219	चूहा नगला	ग्रामीण	1600	2200	2750	3100	6000	22000	
1231	चकरपुर	अर्धनगरीय	1900	2800	3100	3400	18500	36000	
1298	चक फेजुल्लापुर	अर्धनगरीय	5000	5500	6000	6600	46000	64000	

उप निबन्धक प्रथम  
मुरादाबाद

तहसीलदार  
मुरादाबाद

सहायक महाजिरीदार, का जिल्हा  
मुरादाबाद

उपजिलाधिकारी/मजिस्ट्रेट  
सदर, मुरादाबाद

जिल्हाधिकारी  
मुरादाबाद

जिल्हाधिकारी  
मुरादाबाद

प्रारूप-1 में आवृत्त किया गया वी- कोड	मौहल्ले या राजस्व ग्राम का नाम	श्रेणी, नगरीय, अर्धनगरीय, या ग्रामीण	प्रारूप -2 की अक्षक भूमि की दरें	प्रारूप -4-अक्षक भूमि की न्यूनतम दर				निर्मित वाणिज्यिक सम्पत्ति की दरें ₹0 प्रति वर्ग मीटर	
				6 मीटर चौड़ी सड़क तक दर रुपये प्रति वर्ग मीटर	6 मी0 से अधिक किन्तु 12 मीटर तक चौड़े रास्ते पर रुपये प्रति वर्ग मीटर	12 मी0 से अधिक किन्तु 18 मी0 तक चौड़े रास्ते पर रुपये प्रति वर्ग मीटर	18 मी0 से अधिक चौड़े रास्ते पर रुपये प्रति वर्ग मीटर	निर्मित एकल दुकान व उसमें समाविष्ट भूमि की दरें ₹0 प्रति वर्ग मी0 (निर्माण की दरों सहित)	वाणिज्यिक सम्पत्ति की कार्पेट ऐरिया की दरें ₹0 प्रति वर्ग मी0 (निर्माण की दरों सहित)
0010	जाहद नगर	नगरीय	9000	10400	11500	12500	77000	95000	
0013	जब्बार कालोनी	नगरीय	10000	11000	12000	13000	77000	95000	
0056	जयन्तीपुर पश्चिमी	नगरीय	7000	7500	8400	9500	77000	95000	
0074	जोशियान	नगरीय	11500	13200	15000	16500	95000	114000	
0124	जैमनीपुरम	नगरीय	8400	9000	10000	11000	77000	95000	
0125	जय नगर	नगरीय	11000	13200	14200	16000	77000	95000	
0154	जाटो गली	नगरीय	27500	27500	30000	33000	119000	140000	
0165	जवाहर नगर	नगरीय	27500	30000	33000	36000	57000	75000	
0210	जामा मस्जिद	अर्धनगरीय	5200	7000	7800	8800	22000	39000	
0218	जीलाल	नगरीय	26000	26500	28000	31000	102000	121000	
1019	जाहदपुर सीकमपुर ऐ0	ग्रामीण	1600	2200	3300	3800	6000	22000	
1020	जाहदपुर सीकमपुर मु0	ग्रामीण	1600	2200	2750	3100	6000	22000	
1089	जगरमपुरा	ग्रामीण	1600	2200	3300	3700	6000	22000	
1220	जैतपुर	अर्धनगरीय	1700	2500	4800	5500	12000	26500	
1153	जगतपुर राम राये ऐतमाली	अर्धनगरीय	1900	2800	3300	3700	18500	36000	
1154	जगतपुर राम राये मुस्तेकम	अर्धनगरीय	1900	2800	3300	3700	13000	29000	
1155	जैतिया सादुल्लापुर	अर्धनगरीय	1900	2800	3300	3700	13000	29000	
1170	जालपुर	ग्रामीण	1600	2200	2750	3100	6000	22000	
1285	जयन्तीपुर	अर्धनगरीय	7000	8000	8500	9500	77000	95000	
0205	झादे वाली	नगर पंचायत	5200	7000	7800	8500	22000	39000	
0011	टासपोर्टनगर	नगरीय	19000	27500	28500	30000	55000	70000	
0098	टीला कालोनी	नगरीय	7000	8400	9400	10500	77000	95000	
0099	टीचर्स कालोनी	नगरीय	7000	8400	8800	10000	77000	95000	
0185	टीला	नगरीय	7200	8400	9400	10500	77000	95000	
1021	टाहमदन	ग्रामीण	1600	2200	2750	3100	6000	22000	
1090	टाहनायक	ग्रामीण	1600	2200	2400	2800	5500	22000	
1221	ठिरियादान	ग्रामीण	1800	2200	4400	5000	6000	22000	

उप निबन्धक प्रथम  
मुरादाबाद

तहसीलदार  
मुरादाबाद

उपजिलाधिकारी/मजिस्ट्रेट  
सदर, मुरादाबाद

उपजिलाधिकारी/मजिस्ट्रेट  
सदर, मुरादाबाद

जिलाधिकारी  
मुरादाबाद

जिलाधिकारी  
मुरादाबाद

प्रारूप-1 में आवंटित किया गया वी- कोड	मौहल्ले या राजस्व ग्राम का नाम	श्रेणी, नगरीय, अर्धनगरीय, या ग्रामीण	प्रारूप -दो की अक्षक भूमि की दरें	प्रारूप -4-अक्षक भूमि की न्यूनतम दर				निर्मित वाणिज्यिक सम्पत्ति की दरें ₹0 प्रति वर्ग मीटर	
				6 मीटर चौड़ी सड़क तक दर रुपये प्रति वर्ग मीटर	6 मी0 से अधिक किन्तु 12 मीटर तक चौड़े रास्ते पर रुपये प्रति वर्ग मीटर	12 मी0 से अधिक किन्तु 18 मी0 तक चौड़े रास्ते पर रुपये प्रति वर्ग मीटर	18 मी0 से अधिक चौड़े रास्ते पर रुपये प्रति वर्ग मीटर	निर्मित एकल दुकान व उसमें समाविष्ट भूमि की दरें ₹0 प्रति वर्ग मी0 (निर्माण की दरों सहित)	वाणिज्यिक सम्पत्ति की कार्पेट ऐरिया की दरें ₹0 प्रति वर्ग मी0 (निर्माण की दरों सहित)
1222	ठीकरी	अर्धनगरीय	1900	2800	4400	5000	18500	36000	
0024	ढक्का	नगरीय	10500	11000	11500	13000	77000	95000	
1290	ढक्का	अर्धनगरीय	10500	11000	11500	12500	77000	95000	
0081	तवाकियान	नगरीय	17500	21000	22000	24000	88000	106000	
0160	तहसील सदर	नगरीय	35000	36000	39000	43000	120000	140000	
0211	तकियावाला	अर्धनगरीय	5200	7000	8000	9000	22000	39000	
1225	ताजपुर माफी	अर्धनगरीय	4500	5000	8000	9000	17000	33000	
1232	त्रिलोकपुर	अर्धनगरीय	1900	2800	3100	3400	18500	36000	
0050	देहरी गांव	नगरीय	10000	10500	11500	12500	33000	50000	
0082	देहरी घाट	नगरीय	10000	11000	11500	12500	33000	50000	
0123	दुर्ग शनगर	नगरीय	10000	11000	11500	12500	77000	95000	
0178	दस सराये	नगरीय	11500	13200	14200	16000	77000	95000	
1029	देवीपुरा ऐतमाली	अर्धनगरीय	1700	2500	2800	3100	17000	33000	
1030	देवीपुरा मुस्तेकम	अर्धनगरीय	1900	2800	3100	3400	18500	36000	
1031	दोलपुरी बमनिया ऐ0	ग्रामीण	1600	2200	2750	3100	6000	22000	
1032	दोलपुरी बमनिया मु0	ग्रामीण	1600	2200	2750	3100	6000	22000	
1097	दुपैडा	ग्रामीण	1600	2200	2750	3100	6000	22000	
1098	दोलरा	ग्रामीण	1600	2200	4400	5000	6000	22000	
1099	दयोलारी	ग्रामीण	1600	2200	2750	3100	6000	22000	
1100	दोलतपुर अजमतपुर	ग्रामीण	1600	2200	2750	3100	6000	22000	
1163	दलपतपुर	ग्रामीण	4500	5000	9400	10500	17000	33000	
1164	देवापुर ऐतमाली	अर्धनगरीय	1900	2800	3100	3400	18500	36000	
1165	देवापुर मुस्तेकम	अर्धनगरीय	1900	2800	3100	3400	18500	36000	
1233	दादूपुर पाईन्दापुर ऐतमाली	अर्धनगरीय	1900	2800	3100	3400	18500	36000	
1234	दादूपुर पाईन्दापुर मुस्तेकम	अर्धनगरीय	1900	2800	3100	3400	18500	36000	
1283	देहरी मुस्तेकम	अर्धनगरीय	10000	10500	11000	12000	33000	50000	
1284	देहरी ऐहतमाली	अर्धनगरीय	10000	10500	11000	12000	33000	50000	

उप निबन्धक प्रथम  
मुरादाबाद

तहसीलदार  
मुरादाबाद

साहायक म. जिल्लाधिकारी  
मुरादाबाद

उपजिलाधिकारी/मजिस्ट्रेट  
सदर, मुरादाबाद

जिलाधिकारी  
मुरादाबाद

प्रारूप-1 में आवंटित किया गया वी- कोड	मौहल्ले या राजस्व ग्राम का नाम	श्रेणी, नगरीय, अर्धनगरीय, या ग्रामीण	प्रारूप - दो की अकृषक भूमि की दरें	प्रारूप - 4-अकृषक भूमि की न्यूनतम दर				निर्मित वाणिज्यिक सम्पत्ति की दरें ₹0 प्रति वर्ग मीटर	
				6 मीटर चौड़ी सड़क तक दर रुपये प्रति वर्ग मीटर	6 मी0 से अधिक किन्तु 12 मीटर तक चौड़े रास्ते पर रुपये प्रति वर्ग मीटर	12 मी0 से अधिक किन्तु 18 मी0 तक चौड़े रास्ते पर रुपये प्रति वर्ग मीटर	18 मी0 से अधिक चौड़े रास्ते पर रुपये प्रति वर्ग मीटर	निर्मित एकल दुकान व उसमें समाविष्ट भूमि की दरें ₹0 प्रति वर्ग मी0 (निर्माण की दरों सहित)	वाणिज्यिक सम्पत्ति की कार्पेट ऐरिया की दरें ₹0 प्रति वर्ग मी0 (निर्माण की दरों सहित)
0014	धीमरी पश्चिमी	नगरीय	8000	10000	11000	12000	77000	95000	
0200	धर्मपुर प्रथम	अर्धनगरीय	5200	7500	8000	8800	33000	50000	
0212	धर्मपुर द्वितीय	अर्धनगरीय	4600	6800	7400	8400	22000	39000	
1101	धर्तुरा मेघा नगला ऐ0	ग्रामीण	1600	2200	2750	3100	6500	24000	
1102	धर्तुरा मेघा नगला मु0	ग्रामीण	1600	2200	2750	3100	6500	24000	
1235	धर्मपुर	ग्रामीण	1600	2200	2750	3100	6500	24000	
1289	धीमरी	अर्धनगरीय	8000	10000	11000	12000	77000	95000	
0095	नेता कालोनी	नगरीय	8000	10400	11000	12000	77000	95000	
0169	न्यू खुशहाल नगर	नगरीय	31000	36000	39000	42000	120000	140000	
0199	नावपुरा	अर्धनगरीय	5200	7500	8000	8800	22000	39000	
0203	नई वस्ती निकट रेलवे स्टेशन	अर्धनगरीय	7000	8000	8500	9500	22500	39000	
0209	नक्कालान	अर्धनगरीय	5200	6800	7400	8000	22000	39000	
1033	नकटपुरी खुर्द	ग्रामीण	1600	2200	2750	3100	6000	22000	
1034	नरेन्द्रपुर	ग्रामीण	1600	2200	2750	3100	6000	22000	
1035	निबाडखास	ग्रामीण	1600	2200	2750	3100	6000	22000	
1036	नेकपुर	ग्रामीण	1500	2000	4000	4500	5500	20000	
1103	नब्बा नगला	ग्रामीण	1600	2200	2750	3100	6000	22000	
1104	न्यामतपुर इकटोरिया	ग्रामीण	1600	2200	4400	5000	6000	22000	
1167	नकटपुरी कलां	अर्धनगरीय	1900	2800	3100	3400	18500	36000	
1168	नरखेडा	ग्रामीण	1600	2200	2750	3100	6000	22000	
1169	नाजरपुर	अर्धनगरीय	1900	2800	3100	3400	18500	36000	
0005	पूरनपुर नया मझरा	नगरीय	5500	7100	7200	8000	47000	64000	
0007	पन्डित नगला पश्चिमी	नगरीय	10000	15000	16000	17500	77000	95000	
0008	पन्डित नगला पूर्वी	नगरीय	9000	11000	12000	13000	77000	95000	
0029	प्रेम नगर	नगरीय	13800	15000	16000	17500	47000	64000	
0031	प्रकाश नगर	नगरीय	13800	17000	17000	19000	47000	64000	
0039	पचपेडा	नगरीय	13800	17000	17500	20000	67000	79000	

उप निबन्धक प्रथम  
मुरादाबाद

तहसीलदार  
मुरादाबाद

उप निबन्धक प्रथम  
मुरादाबाद

उपजिलाधिकारी/मजिस्ट्रेट  
सदर, मुरादाबाद

मुरादाबाद

जिलाधिकारी  
मुरादाबाद

प्रारूप-1 में आवंटित किया गया वी- कोड	मौहल्ले या राजस्व ग्राम का नाम	श्रेणी, नगरीय, अर्धनगरीय, या ग्रामीण	प्रारूप -दो की अक्षक भूमि की दरें	प्रारूप -4-अक्षक भूमि की न्यूनतम दर			निर्मित वाणिज्यिक सम्पत्ति की दरें ₹0 प्रति वर्ग मीटर	
				6 मीटर चौड़ी सड़क तक दर रुपये प्रति वर्ग मीटर	6 मी0 से अधिक किन्तु 12 मीटर तक चौड़े रास्ते पर रुपये प्रति वर्ग मीटर	12 मी0 से अधिक किन्तु 18 मी0 तक चौड़े रास्ते पर रुपये प्रति वर्ग मीटर	18 मी0 से अधिक चौड़े रास्ते पर रुपये प्रति वर्ग मीटर	निर्मित एकल दुकान व उसमें समाविष्ट भूमि की दरें ₹0 प्रति वर्ग मी0 (निर्माण की दरों सहित)
0065	पन्डित नगला की मिलक	नगरीय	9000	11000	11000	12000	22000	39000
0072	प्रेमी नगर	नगरीय	10500	13200	13800	15500	95000	114000
0075	प्रभात मार्केट	नगरीय	28500	64000	67000	72000	95000	114000
0117	पीतलवस्ती	नगरीय	10000	11000	11000	12500	33000	50000
0145	पीरजादा उत्तरी	नगरीय	18000	18500	19000	22000	67000	79000
0150	पुजेरी गली	नगरीय	31000	36000	39000	42000	102000	121000
0173	पीरजादा	नगरीय	17500	20400	21500	24000	67000	79000
0222	पुख्ता वाग	नगरीय	17500	20400	21500	24000	85000	103000
0223	पैपटपुरा	नगरीय	10500	11000	11500	12500	47000	64000
1037	पदिया नगला ऐ0	ग्रामीण	1600	2200	2750	3100	6000	22000
1038	पदिया नगला मु0	ग्रामीण	1600	2200	2750	3100	6000	22000
1039	पर्वतपुर दम्बू	ग्रामीण	1600	2200	2750	3100	6000	22000
1040	पर्वतपुर महानन्द	ग्रामीण	1600	2200	2750	3100	6000	22000
1041	पसियापुरा	ग्रामीण	1600	2200	2750	3100	6000	22000
1042	पीपलगाँव	ग्रामीण	1600	2200	4400	5000	6000	22000
1043	पीपलसाना ऐतमाली	अर्धनगरीय	4500	6000	11000	12000	17000	33000
1044	पीपलसाना मुस्तेकम	अर्धनगरीय	4500	6000	11000	12000	17000	33000
1236	पतुपुरा	ग्रामीण	1600	2200	4400	5000	6000	22000
1237	परसुपुरा बाजे	ग्रामीण	1600	2200	2750	3100	6000	22000
1238	पाडली बाजे	ग्रामीण	1600	2200	4400	5000	6000	22000
1239	पीपलीलाल	ग्रामीण	1600	2200	3600	4000	6000	22000
1240	पूरनपुर ऐतमाली	अर्धनगरीय	1900	2800	3100	3400	18500	36000
1241	पूरनपुर मुस्तेकम	अर्धनगरीय	1900	2800	3100	3400	18500	36000
1288	पंडितनगला	अर्धनगरीय	9000	11000	12000	13000	77000	95000
0043	फूलवती स्कूल	नगरीय	14000	17000	17000	19000	33000	50000
0107	फकीरपुरा दोयम भोगपुर मिठोनी	नगरीय	11000	13200	13800	15500	46000	64000
0206	फतहेपुरी	अर्धनगरीय	5200	6800	7400	8000	22000	39000

उप निबन्धक प्रथम  
मुरादाबाद

तहसीलदार  
मुरादाबाद

उपनिर्देशक  
मुरादाबाद

उपजिलाधिकारी/मजिस्ट्रेट  
सदर, मुरादाबाद

जिलाधिकारी  
मुरादाबाद

जिलाधिकारी  
मुरादाबाद

प्रारूप-1 में आवंटित किया गया वी- कोड	मौहत्ले या राजस्व ग्राम का नाम	श्रेणी, नगरीय, अर्धनगरीय, या ग्रामीण	प्रारूप -दो की अकृषक भूमि की दरें	प्रारूप -4-अकृषक भूमि की न्यूनतम दर				निर्मित वाणिज्यिक सम्पत्ति की दरें ₹0 प्रति वर्ग मीटर	
				6 मीटर चौड़ी सड़क तक दर रुपये प्रति वर्ग मीटर	6 मी0 से अधिक किन्तु 12 मीटर तक चौड़े रास्ते पर रुपये प्रति वर्ग मीटर	12 मी0 से अधिक किन्तु 18 मी0 तक चौड़े रास्ते पर रुपये प्रति वर्ग मीटर	18 मी0 से अधिक चौड़े रास्ते पर रुपये प्रति वर्ग मीटर	निर्मित एकल दुकान व उसमें समाविष्ट भूमि की दरें ₹0 प्रति वर्ग मी0 (निर्माण की दरों सहित)	वाणिज्यिक सम्पत्ति की कार्पेट ऐरिया की दरें ₹0 प्रति वर्ग मी0 (निर्माण की दरों सहित)
1045	फिरोजपुर	ग्रामीण	1600	2200	2750	3100	6000	22000	
1242	फाजलपुर	अर्धनगरीय	1900	2800	3100	3400	18500	36000	
0032	बुद्धि विहार	नगरीय	24000	29000	30000	33000	77000	93500	
0201	बगिया वाला	अर्धनगरीय	5000	7000	7200	8000	22500	39000	
1046	बढपुरा मझरा कूरी	ग्रामीण	1600	2200	2750	3100	6000	22000	
1047	बढपुरा मजझा महेशपुर खेम	ग्रामीण	1600	2200	2750	3100	6000	22000	
1048	बराहीलालपुर ऐ0	ग्रामीण	1600	2200	2750	3100	6000	22000	
1049	बराहीलालपुर मु0	ग्रामीण	1600	2200	4400	5000	6000	22000	
1050	बहोरनपुर कलां	ग्रामीण	1600	2200	2750	3100	6000	22000	
1051	बहेडी	ग्रामीण	1600	2200	2750	3100	6000	22000	
1052	बहोरनपुर मझरा कूरी	ग्रामीण	1600	2200	2750	3100	6000	22000	
1053	बहादुरपुर पट्टी	ग्रामीण	1600	2200	2750	3100	6000	22000	
1054	बसन्तपुर शाहपुर	अर्धनगरीय	1900	2800	3300	3700	18500	36000	
1059	बुढानपुर ऐ0	ग्रामीण	1600	2200	4400	5000	6000	22000	
1060	बुढानपुर मु0	ग्रामीण	1600	2200	4400	5000	6000	22000	
1166	बरवारा मझरा	अर्धनगरीय	5500	6800	7300	8200	17000	33000	
1174	बूजपुर मान	ग्रामीण	1600	2200	4400	5000	6000	22000	
1175	बूजपुर आशा	ग्रामीण	1600	2200	4400	5000	6000	22000	
1243	बसन्तपुर रामराये	अर्धनगरीय	1900	2800	4900	5500	18500	36000	
1245	बेरखेडा चक	ग्रामीण	1600	2200	2750	3100	6000	22000	
1246	बीजना	अर्धनगरीय	1700	2500	4500	5000	17000	33000	
0122	भदौरा	नगरीय	9000	9200	9800	10800	77000	95000	
0151	भट्टी	नगरीय	24000	27500	28500	32000	119000	140000	
0215	भोला कालोनी	नगरीय	9000	10500	11000	12000	77000	95000	
1061	भगतपुर टाण्डा	ग्रामीण	1600	2200	4400	5000	6000	22000	
1062	भतगवां	ग्रामीण	1600	2200	2750	3100	6000	22000	
1063	भवानीपुर	ग्रामीण	1600	2200	2750	3100	6000	22000	

उप निबन्धक प्रथम  
मुरादाबाद

तहसीलदार  
मुरादाबाद

उपनिर्देशक  
मुरादाबाद

उपजिलाधिकारी/मजिस्ट्रेट  
सदर, मुरादाबाद

जिलाधिकारी (वि०/सि०)  
मुरादाबाद

जिलाधिकारी  
मुरादाबाद

प्रारूप-1 में आवंटित किया गया वी- कोड	मौहल्ले या राजस्व ग्राम का नाम	श्रेणी, नगरीय, अर्धनगरीय, या ग्रामीण	प्रारूप -दो की अकृषक भूमि की दरें	प्रारूप -4-अकृषक भूमि की न्यूनतम दर				निर्मित वाणिज्यिक सम्पत्ति की दरें ₹0 प्रति वर्ग मीटर	
				6 मीटर चौड़ी सड़क तक दर रुपये प्रति वर्ग मीटर	6 मी0 से अधिक किन्तु 12 मीटर तक चौड़े रास्ते पर रुपये प्रति वर्ग मीटर	12 मी0 से अधिक किन्तु 18 मी0 तक चौड़े रास्ते पर रुपये प्रति वर्ग मीटर	18 मी0 से अधिक चौड़े रास्ते पर रुपये प्रति वर्ग मीटर	निर्मित एकल दुकान व उसमें समाविष्ट भूमि की दरें ₹0 प्रति वर्ग मी0 (निर्माण की दरों सहित)	वाणिज्यिक सम्पत्ति की कार्पेट रेशिया की दरें ₹0 प्रति वर्ग मी0 (निर्माण की दरों सहित)
1064	मानपुर गजरौला	ग्रामीण	1600	2200	2750	3100	6000	22000	
1065	भोजपुर धर्मपुर ऐतमाली	अर्धनगरीय	4500	6600	12500	14000	20500	35000	
1066	भोजपुर धर्मपुर मुस्तकम	अर्धनगरीय	4500	6600	12500	14000	18500	35000	
1110	भईया नगला	ग्रामीण	1600	2200	2750	3100	6000	22000	
1111	भदासना	ग्रामीण	1600	2200	4400	5000	6000	22000	
1112	भीतखेडा	ग्रामीण	1600	2200	2750	3100	6000	22000	
1176	भायपुर	ग्रामीण	1600	2200	2750	3100	6000	22000	
1177	भैसिया	अर्धनगरीय	5000	6500	7400	8000	22500	39000	
1249	भगतपुर रतन	अर्धनगरीय	1900	2800	3100	3400	18500	36000	
1292	भदोरा	अर्धनगरीय	9000	9200	9800	10800	77000	95000	
0004	मण्डी समिति की पीछे की आबादी	नगरीय	13800	16000	17500	20000	46000	64000	
0017	भैनाठेर	नगरीय	6000	7500	8800	10000	77000	95000	
0018	मझोला का पूर्वी भाग	नगरीय	13800	18000	19000	21000	77000	95000	
0019	मझोला का पश्चिमी भाग	नगरीय	13800	18000	19000	21000	85000	103000	
0035	मिलन बिहार	नगरीय	14000	16000	17000	19000	85000	103000	
0036	मझोली गाटा स0 1 से32	नगरीय	8200	10200	11000	12000	85000	103000	
0042	मछुआपुरा	नगरीय	13800	17000	17500	20000	95000	113000	
0049	मन्जू नगर	नगरीय	17500	18000	18500	21000	95000	113000	
0055	मानपुर देहात	नगरीय	9000	11000	11500	12500	77000	95000	
0070	महबुल्लागंज	नगरीय	13800	14300	16000	18000	95000	113000	
0084	मकबरा मण्डी	नगरीय	17500	18000	18500	21000	67000	79000	
0086	मुस्लिम कालेज की आबादी	नगरीय	11000	14300	16000	17500	33000	50000	
0097	मीना नगर	नगरीय	8000	11000	11000	12500	77000	95000	
0100	भियां कालोनी	नगरीय	7000	8400	8800	10000	77000	95000	
0103	मानसरोवर शेष कालोनी	नगरीय	31000	33000	35000	39000	85000	97000	
0104	मझोला पश्चिमी	नगरीय	19000	20400	22000	25000	85000	103000	
0140	मकबरा प्रथम	नगरीय	17500	21000	22000	24000	67000	79000	

उप निबन्धक प्रथम  
मुरादाबाद

तहसीलदार  
मुरादाबाद

सहायक महानिरीक्षक  
मुरादाबाद

जिलाधिकारी/मजिस्ट्रेट  
सदर, मुरादाबाद

जिलाधिकारी (तौ/सु)  
मुरादाबाद

जिलाधिकारी  
मुरादाबाद

प्रारूप-1 में आवंटित किया गया वी- कोड	मौहल्ले या राजस्व ग्राम का नाम	श्रेणी, नगरीय, अर्धनगरीय, या ग्रामीण	प्रारूप -दो की अकृषक भूमि की दरें	प्रारूप -4-अकृषक भूमि की न्यूनतम दर				निर्मित वाणिज्यिक सम्पत्ति की दरें ₹0 प्रति वर्ग मीटर	
				6 मीटर चौड़ी सड़क तक दर रुपये प्रति वर्ग मीटर	6 मी0 से अधिक किन्तु 12 मीटर तक चौड़े रास्ते पर रुपये प्रति वर्ग मीटर	12 मी0 से अधिक किन्तु 18 मी0 तक चौड़े रास्ते पर रुपये प्रति वर्ग मीटर	18 मी0 से अधिक चौड़े रास्ते पर रुपये प्रति वर्ग मीटर	निर्मित एकल दुकान व उसमें समाविष्ट भूमि की दरें ₹0 प्रति वर्ग मी0 (निर्माण की दरों सहित)	वाणिज्यिक सम्पत्ति की कार्पेट रेरिया की दरें ₹0 प्रति वर्ग मी0 (निर्माण की दरों सहित)
0141	मकबरा उत्तरी	नगरीय	17500	21000	22000	24000	67000	79000	
0148	मिया साहब की गली	नगरीय	31000	36000	39000	43000	119000	140000	
0170	मालवीयनगर	नगरीय	26000	27500	28000	32000	85000	103000	
0171	मकबरा प्रथम	नगरीय	17500	21000	22000	24000	67000	79000	
0172	मकबरा दोयम	नगरीय	17500	17500	22000	24000	67000	79000	
0174	मकबरा सब्जी मण्डी	नगरीय	17500	21000	22000	24000	67000	79000	
0175	मानपुर शहर	नगरीय	27500	30000	32000	35000	119000	140000	
0190	मुगलपुरा दोयम	नगरीय	16000	17000	17500	20000	67000	79000	
0204	मण्डी	अर्धनगरीय	5000	6800	7400	8400	22000	39000	
0207	मनिहारान	अर्धनगरीय	5000	7000	7400	8400	22000	39000	
0214	मानसरोवर जैड ब्लाक	नगरीय	31000	42000	48000	53000	85000	97000	
0216	मण्डी वांस	नगरीय	31000	33000	35000	39000	85000	103000	
0223	मुत्तसिल सराये	नगरीय	17500	21000	22000	24000	85000	103000	
1067	मल्हूपुरा हरदोदान्डी	ग्रामीण	1600	2200	2750	3100	6000	22000	
1250	मलवाडा उर्फ मानपुर	ग्रामीण	1600	2200	4400	5000	6000	22000	
1068	मंगावाला	ग्रामीण	1600	2200	2750	3100	6000	22000	
1069	महेशपुर खेम	ग्रामीण	1600	2200	2750	3100	6000	22000	
1070	महमूदपुर तिगरी	ग्रामीण	1600	2200	4400	5000	6000	22000	
1113	मनकरा	ग्रामीण	1600	2200	2750	3100	6000	22000	
1114	मानपुर पटटीऐ0	ग्रामीण	1600	2200	2750	3100	6000	22000	
1115	मानपुर पटटी मु0	ग्रामीण	1600	2200	2750	3100	6000	22000	
1116	मुडिया मलूकपुर ऐ0	ग्रामीण	1600	2200	2750	3100	6000	22000	
1117	मुडिया मलूकपुर मु0	ग्रामीण	1600	2200	2750	3100	6000	22000	
1118	मौहम्मदपुर	ग्रामीण	1600	2200	2750	3100	6000	22000	
1119	मून्डापाण्डे	ग्रामीण	2500	4200	7300	8800	17000	33000	
1120	मून्डापाण्डे चकफरजन्द अली	ग्रामीण	1500	2000	4000	4500	5500	20000	
1121	मून्डापाण्डे चकदफे सिंह	ग्रामीण	1500	2000	4000	4500	5500	20000	

उप निबन्धक प्रथम  
मुरादाबाद

तहसीलदार  
मुरादाबाद

सहायक महाजिरीअक मियज्ज  
मुरादाबाद

उपजिलाधिकारी/मजिस्ट्रेट  
सदर, मुरादाबाद

जिलाधिकारी  
मुरादाबाद

जिलाधिकारी  
मुरादाबाद



प्रारूप-1 में आवंटित किया गया वी- कोड	मोहल्ले या राजस्व ग्राम का नाम	श्रेणी, नगरीय, अर्धनगरीय, या ग्रामीण	प्रारूप -2 की अक्षक भूमि की दरें	प्रारूप -4-अक्षक भूमि की न्यूनतम दर				निर्मित वाणिज्यिक सम्पत्ति की दरें ₹0 प्रति वर्ग मीटर	
			6 मीटर चौड़ी सड़क तक दर रुपये प्रति वर्ग मीटर	6 मी0 से अधिक किन्तु 12 मीटर तक चौड़े रास्ते पर रुपये प्रति वर्ग मीटर	12 मी0 से अधिक किन्तु 18 मी0 तक चौड़े रास्ते पर रुपये प्रति वर्ग मीटर	18 मी0 से अधिक चौड़े रास्ते पर रुपये प्रति वर्ग मीटर	निर्मित एकल दुकान व उसमें समाविष्ट भूमि की दरें ₹0 प्रति वर्ग मी0 (निर्माण की दरों सहित)	वाणिज्यिक सम्पत्ति की कार्पेट ऐरिया की दरें ₹0 प्रति वर्ग मी0 (निर्माण की दरों सहित)	
1147	मुस्ताफावाद मुस्तेकम	अर्धनगरीय	4200	4800	5800	6500	17000	33000	
1178	मछरिया	अर्धनगरीय	1900	2800	3100	3400	18500	36000	
1179	मदनापुर	अर्धनगरीय	1900	2800	3100	3400	18500	36000	
1180	महेशपुर भीला	ग्रामीण	1600	2200	2750	3100	6000	22000	
1181	मातीपुर उर्फ मेनी	ग्रामीण	1600	2200	4400	5000	6000	22000	
1182	मुनीमपुर	ग्रामीण	1600	2200	4400	5000	6000	22000	
1183	मौहम्मद कुलीपुर उर्फ नगला	ग्रामीण	1600	2200	4400	5000	6000	22000	
1251	मिलक सिरस्वा हरचन्द	ग्रामीण	1600	2200	4400	5000	6000	22000	
1252	मिलक मलवाडा सिरस्वा हरचन्द	ग्रामीण	1600	2200	4400	5000	6000	22000	
1253	मुडिया	ग्रामीण	1600	2200	2750	3100	6000	22000	
1254	मौहब्बतपुर भगवन्तपुर ऐतमाली	अर्धनगरीय	1900	2800	3100	3400	18500	36000	
1255	मौहब्बतपुर भगवन्तपुर मुस्ते0	अर्धनगरीय	1900	2800	3100	3400	18500	36000	
1287	मझोला	अर्धनगरीय	13800	18000	19000	21000	85000	103000	
1291	मैनाठेर	अर्धनगरीय	6000	7500	8800	10000	77000	95000	
1293	मझोली गाटा सं0 1से 32 तक	अर्धनगरीय	8200	10200	11000	12000	85000	103000	
1294	मानपुर नरायनपुर	अर्धनगरीय	9000	11000	11500	12500	77000	95000	
1296	मुस्ताफावाद ऐतमाली	अर्धनगरीय	4600	5300	6000	6600	18500	36000	
1297	मेंदनीपुर	अर्धनगरीय	1900	2800	8000	8800	18500	33000	
1184	याकूतपुर छपर्रा	अर्धनगरीय	2000	2800	3100	3400	18500	36000	
1256	याकूतपुर	अर्धनगरीय	2000	2800	4900	5500	18500	36000	
0022	रामेश्वर कालोनी	नगरीय	13800	15000	16000	19000	47000	64000	
0053	रहमतनगर गली नं0.1से मोहताज	नगरीय	10000	13200	14500	16000	77000	95000	
0114	राम तलैया	नगरीय	10000	10500	11500	12500	47000	64000	
0149	राजो गली	नगरीय	31000	36000	39000	42000	119000	140000	
0220	रहमतनगर गली नं02 से 8	नगरीय	10000	11000	11500	12500	77000	95000	
1071	रतुपुरा	ग्रामीण	1600	2800	2750	3100	6000	22000	
1122	रजोडा कन्नरदेव	ग्रामीण	1600	2800	3100	3400	6000	22000	

उप निबन्धक प्रथम  
मुरादाबाद

तहसीलदार  
मुरादाबाद

सहायक महानिरीक्षक निबन्धक  
मुरादाबाद

उपजिलाधिकारी/मजिस्ट्रेट  
सदर, मुरादाबाद

जिलाधिकारी  
मुरादाबाद

जिलाधिकारी  
मुरादाबाद

प्रारूप-1 में आवंटित किया गया वी- कोड	मौहत्ले या राजस्व ग्राम का नाम	श्रेणी, नगरीय, अर्धनगरीय, या ग्रामीण	प्रारूप -दो की अक्षक भूमि की दरें	प्रारूप -4-अक्षक भूमि की न्यूनतम दर				निर्मित वाणिज्यिक सम्पत्ति की दरें ₹0 प्रति वर्ग मीटर	
			6 मीटर चौड़ी सड़क तक दर रुपये प्रति वर्ग मीटर	6 मी0 से अधिक किन्तु 12 मीटर तक चौड़े रास्ते पर रुपये प्रति वर्ग मीटर	12 मी0 से अधिक किन्तु 18 मी0 तक चौड़े रास्ते पर रुपये प्रति वर्ग मीटर	18 मी0 से अधिक चौड़े रास्ते पर रुपये प्रति वर्ग मीटर	निर्मित एकल दुकान व उसमें समाविष्ट भूमि की दरें ₹0 प्रति वर्ग मी0 (निर्माण की दरों सहित)	वाणिज्यिक सम्पत्ति की कार्पेट रेरिया की दरें ₹0 प्रति वर्ग मी0 (निर्माण की दरों सहित)	
1123	रसूलपुर नगली	ग्रामीण	1600	2800	3100	3400	6000	22000	
1124	रनियठेर	ग्रामीण	1600	2800	3100	3400	6000	22000	
1125	रोन्डा ऐ0	ग्रामीण	1600	2800	3100	3400	6000	22000	
1126	रोन्डा मु0	ग्रामीण	1600	2800	3100	3400	6000	22000	
1185	रफातपुर	अर्धनगरीय	1900	2800	5000	5500	18500	36000	
1186	रमपुरा	अर्धनगरीय	1900	2800	3100	3400	18500	36000	
1187	रामपुर भीला	ग्रामीण	1600	2800	3100	3400	6000	22000	
1188	रुस्तमपुर बढमार ऐतमाली	अर्धनगरीय	1900	2800	3100	3400	18500	36000	
1189	रुस्तमपुर बढमार मुस्तेकम	अर्धनगरीय	1900	2800	3100	3400	18500	36000	
1257	रतनपुरा	ग्रामीण	1600	2800	3100	3400	6000	22000	
1258	रसूलपुर नगला खेम	अर्धनगरीय	4500	5000	8800	10000	18500	36000	
1259	रायपुर समदा	ग्रामीण	1600	2800	3100	3400	6000	22000	
1260	रामनगर मझरा ऐतमाली	अर्धनगरीय	1900	2800	5000	5500	18500	36000	
1261	रामनगर मझरा मुस्तेकम	अर्धनगरीय	1900	2800	3100	3400	18500	36000	
1262	रानी नागल	ग्रामीण	1600	2800	3100	3400	6000	22000	
1263	रुस्तमपुर तिगरी	अर्धनगरीय	1900	2800	3100	3400	18500	36000	
1264	रूपपुर बहादुरपुर	अर्धनगरीय	1900	2800	3100	3400	18500	36000	
0001	लाकडी फाजलपुर उत्तरी	नगरीय	10500	11000	12000	13000	47000	64000	
0002	लाकडी फाजलपुर दक्षिणी	नगरीय	10500	11000	12000	13000	47000	64000	
0066	लाल नगरी	नगरीय	9000	11000	11200	12500	77000	95000	
0068	लाजपतनगर	नगरीय	23500	28500	30000	33000	86500	103500	
0069	लाजपत नगर उत्तरी	नगरीय	26000	31000	33000	34000	90000	105000	
0228	लाजपतनगर 2	नगरीय	11000	12000	13200	15000	77000	95000	
0106	लक्ष्मणपुरी	नगरीय	11000	13200	14000	15500	47000	64000	
0224	लाकडी फाजलपुर इलेविन		31000	32000	33000	36000	47000	64000	
1072	लखनपुर लाडपुर	ग्रामीण	1600	2200	2750	3100	6000	22000	
1073	लाडपुर	अर्धनगरीय	1900	2800	3100	3400	18500	36000	

उप निबन्धक प्रथम  
मुरादाबाद

तहसीलदार  
मुरादाबाद

उप निबन्धक महानिरीक्षक निबन्धक  
मुरादाबाद

उप निबन्धक अधिकारी/मजिस्ट्रेट  
सदर, मुरादाबाद

निबन्धक अधिकारी  
मुरादाबाद

जिलाधिकारी  
मुरादाबाद

प्रारूप-1 में आवृत्त किया गया वी- कोड	मौल्ले या राजस्व ग्राम का नाम	श्रेणी, नगरीय, अर्धनगरीय, या ग्रामीण	प्रारूप - दो की अक्षक भूमि की दरें	प्रारूप -4-अक्षक भूमि की न्यूनतम दर				निर्मित वाणिज्यिक सम्पत्ति की दरें ₹0 प्रति वर्ग मीटर	
				6 मीटर चौड़ी सड़क तक दर रुपये प्रति वर्ग मीटर	6 मी0 से अधिक किन्तु 12 मीटर तक चौड़े रास्ते पर रुपये प्रति वर्ग मीटर	12 मी0 से अधिक किन्तु 18 मी0 तक चौड़े रास्ते पर रुपये प्रति वर्ग मीटर	18 मी0 से अधिक चौड़े रास्ते पर रुपये प्रति वर्ग मीटर	निर्मित एकल दुकान व उसमें समाविष्ट भूमि की दरें ₹0 प्रति वर्ग मी0 (निर्माण की दरों सहित)	वाणिज्यिक सम्पत्ति की कार्पेट रैरिया की दरें ₹0 प्रति वर्ग मी0 (निर्माण की दरों सहित)
1074	लालपुर पुरोहित	ग्रामीण	1600	2200	2750	3100	6000	22000	
1127	लालाटीकर महेश नगली ऐ0	ग्रामीण	1600	2200	2750	3100	6000	22000	
1128	लालाटीकर महेश नगली मु0	ग्रामीण	1600	2200	2750	3100	6000	22000	
1129	लालपुर तीतरी	ग्रामीण	1600	2200	2750	3100	6000	22000	
1190	लोधीपुर वासू ऐतमाली	अर्धनगरीय	1900	2800	3100	3400	18500	36000	
1191	लोधीपुर वासू मुस्तेकम	अर्धनगरीय	1900	2800	3100	3400	18500	36000	
1209	लक्ष्मीपुर कटटई	अर्धनगरीय	3400	5800	10500	11500	18500	36000	
1265	लालूवाला ऐतमाली	अर्धनगरीय	1900	2800	3100	3400	18500	36000	
1266	लालूवाला मुस्तेकम	अर्धनगरीय	1900	2800	3100	3400	18500	36000	
1286	लाकडी फाजलपुर	अर्धनगरीय	10500	11000	12000	13000	47000	64000	
0020	विकास नगर	नगरीय	14000	15000	16000	17500	47000	64000	
0041	वीरशाह हजारी	नगरीय	13800	17000	17000	19000	33000	50000	
0048	विजय नगर	नगरीय	16000	16500	17000	19500	86500	103000	
0091	वाजिद नगर	नगरीय	24000	30000	32000	35000	77000	95000	
0120	बल्दवेपुरी	नगरीय	10000	11000	11000	12000	33000	50000	
0156	वल्लभ	नगरीय	30000	30000	32000	35000	101000	121000	
1055	वारुभूडा	ग्रामीण	1600	2200	2750	3100	6000	22000	
1056	विलावाला ऐ0	ग्रामीण	1600	2200	2750	3100	6000	22000	
1057	विलावाला मु0	ग्रामीण	1600	2200	4400	5000	6000	22000	
1058	वीरपुर फतेहउल्लापुर	ग्रामीण	1600	2200	4400	5000	6000	22000	
1105	वरवाराखास ऐ0	ग्रामीण	1600	2200	4400	5000	6000	22000	
1106	वरवाराखास मु0	ग्रामीण	1600	2200	4400	5000	6000	22000	
1107	विसाहट जैटपुरा	ग्रामीण	1600	2200	2750	3100	6000	22000	
1108	विकनपुर	ग्रामीण	1600	2200	2750	3100	6000	22000	
1109	वीरपुर वरियार उर्फ खरग	ग्रामीण	1600	2200	2750	3100	6000	22000	
1154	वजिदपुर तिगरी	अर्धनगरीय	1900	2800	4900	5500	18500	36000	
1172	विनावाला	ग्रामीण	1600	2200	2750	3100	6000	22000	

उप निबन्धक प्रथम  
मुरादाबाद

तहसीलदार  
मुरादाबाद

उपनिर्देशक  
मुरादाबाद

उपजिलाधिकारी/माजस्ट्रेट  
सदर, मुरादाबाद

जिलाधिकारी  
मुरादाबाद

प्रारूप-1 में आवंटित किया गया वी- कोड	मोहल्ले या राजस्व ग्राम का नाम	श्रेणी, नगरीय, अर्धनगरीय, या ग्रामीण	प्रारूप -दो की अक्षक भूमि की दरें	प्रारूप -4-अक्षक भूमि की न्यूनतम दर				निर्मित वाणिज्यिक सम्पत्ति की दरें ₹0 प्रति वर्ग मीटर	
			6 मीटर चौड़ी सड़क तक दर रुपये प्रति वर्ग मीटर	6 मी0 से अधिक किन्तु 12 मीटर तक चौड़े रास्ते पर रुपये प्रति वर्ग मीटर	12 मी0 से अधिक किन्तु 18 मी0 तक चौड़े रास्ते पर रुपये प्रति वर्ग मीटर	18 मी0 से अधिक चौड़े रास्ते पर रुपये प्रति वर्ग मीटर	निर्मित एकल दुकान व उसमें समाविष्ट भूमि की दरें ₹0 प्रति वर्ग मी0 (निर्माण की दरों सहित)	वाणिज्यिक सम्पत्ति की कार्पेट रेटिया की दरें ₹0 प्रति वर्ग मी0 (निर्माण की दरों सहित)	
1173	वीरपुर थान	अर्धनगरीय	1900	2800	4900	5500	18500	36000	
1244	विलाकूदान	ग्रामीण	1600	2200	4400	5000	6000	22000	
1247	वेगमपुर	अर्धनगरीय	1900	2800	3300	3700	18500	36000	
1248	वैलवाडा	ग्रामीण	1600	2200	4400	5000	6000	22000	
0047	शिवपुरी	नगरीय	16000	18000	18500	21000	95000	114000	
0063	शंकर नगर	नगरीय	10000	11000	13800	15500	47000	64000	
0064	शक्ति नगर	नगरीय	10000	11000	13800	15500	47000	64000	
0096	शिवनगर	नगरीय	14000	17000	17500	20000	77000	95000	
0158	शाही मस्जिद	नगरीय	26000	26500	27000	30000	119000	140000	
0183	शाहिदाबाद	नगरीय	8000	9400	10000	11000	22500	39000	
0213	शिवपुरी खसरानं0 54, 55, व 56	नगरीय	16000	18000	18500	21000	47000	64000	
1075	श्यामपुर हादीपुर	ग्रामीण	1600	2200	2750	3100	6000	22000	
1130	शिवपुरी	ग्रामीण	1600	2200	2750	3100	6000	22000	
1267	शाहपुर ऐतमाली	अर्धनगरीय	1900	2800	3100	3400	18500	36000	
1268	शाहपुर मुस्तेकम	अर्धनगरीय	1900	2800	3100	3400	18500	36000	
0015	सर सययद नगर	नगरीय	10000	11000	11500	12500	77000	95000	
0028	सूरज नगर	नगरीय	9000	13200	13800	15500	33000	50000	
0046	सरस्वती बिहार	नगरीय	10000	11000	11500	12500	95000	114000	
0054	सूर्य नगर	नगरीय	9000	11000	11500	12500	47000	64000	
0077	सम्मली गेट	नगरीय	24000	27500	28500	32000	119000	140000	
0079	सराय पुख्ता वाग	नगरीय	17500	21000	22000	24000	85000	103000	
0085	सिंहमन हजारी	नगरीय	11000	14300	16000	17500	33000	50000	
0089	सलाटर हाउस	नगरीय	19000	24000	25000	28000	77000	95000	
0094	सीधी सराये	नगरीय	22000	26000	29000	32000	119000	140000	
0126	संजय नगर	नगरीय	12500	17000	17500	20000	77000	95000	
0134	सागर सराये	नगरीय	30000	33000	34000	39000	119000	140000	
0137	सराये कोठीवालान	नगरीय	26000	30000	32000	35000	119000	140000	

उप निबन्धक प्रथम  
मुरादाबाद

तहसीलदार  
मुरादाबाद

सहायक इंजीनियरक नि.व.स.स.  
मुरादाबाद

उपजिलाधिकारी/मौजस्ट्रट  
सदर, मुरादाबाद

जिलाधिकारी  
मुरादाबाद

जिलाधिकारी  
मुरादाबाद

प्रादेशिक  
विभागाधीन  
मुंबई

मुंबई  
मुंबई  
मुंबई

मुंबई  
मुंबई  
मुंबई

मुंबई  
मुंबई  
मुंबई

मुंबई  
मुंबई

मुंबई  
मुंबई

0157	सामाजी शेट	नगरीय	24000	27500	28500	32000	119000	140000
0177	श्रीगणेशी	नगरीय	11000	13200	13800	15500	77000	95000
0188	सका प्रथम	नगरीय	16000	17000	17500	20000	67000	79000
0189	सका द्वितीय	नगरीय	16000	17000	17500	20000	119000	140000
0217	साई	नगरीय	26000	26000	27000	30000	119000	140000
1076	सलीखडा	ग्रामीण	1600	2200	2750	3100	6000	22000
1077	सकायुग रं०	ग्रामीण	1600	2200	2750	3100	6000	22000
1078	सकायुग शं०	ग्रामीण	1600	2200	4400	5000	6000	22000
1131	समदा राम सहाय	अर्धनगरीय	1900	2800	3100	3400	18500	36000
1132	समदी	ग्रामीण	1600	2200	2750	3100	6000	22000
1133	सिहीरा बाबू	ग्रामीण	2500	3500	4800	5300	5500	20000
1134	संदरिया	ग्रामीण	1600	2200	4400	5000	6000	22000
1135	संजना	ग्रामीण	1600	2200	2750	3100	6000	22000
1192	सरकडा खास	ग्रामीण	1600	2200	4400	5000	6000	22000
1193	सरदार नगर	ग्रामीण	1600	2200	2750	3100	6000	22000
1194	सकटनाला	अर्धनगरीय	1900	2800	3100	3400	18500	36000
1195	सलमपुर	ग्रामीण	1600	2200	2750	3100	6000	22000
1196	सिकंदरपुर पट्टी	अर्धनगरीय	1900	2800	3100	3400	18500	36000
1197	सिसखडा	ग्रामीण	1600	2200	2300	2500	6000	22000
1198	सिसवा डंगलपुर	अर्धनगरीय	2800	3600	3900	4200	18500	36000
1199	सिकमपुर पणड	ग्रामीण	1600	2200	2750	3100	6000	22000
1200	सिकमपुर पला	अर्धनगरीय	1900	2800	3300	3700	18500	36000
1269	समदा सारंगी	ग्रामीण	1600	2200	2750	3100	6000	22000
1270	साईनाला	अर्धनगरीय	1900	2800	3100	3400	18500	36000
1271	सिसवा गौड	अर्धनगरीय	2500	5200	9500	10500	17000	33000
1272	सिरसा डरमद	ग्रामीण	1600	2200	4400	5000	6000	22000
1273	सिहाली देवमाती	अर्धनगरीय	1900	2800	3100	3400	18500	36000

निर्वाह शासनाधिकार संपादन की दरे को प्रति वर शीट  
निर्वाह शासनाधिकार संपादन की दरे को प्रति वर शीट

निर्वाह शासनाधिकार संपादन की दरे को प्रति वर शीट  
निर्वाह शासनाधिकार संपादन की दरे को प्रति वर शीट

निर्वाह शासनाधिकार संपादन की दरे को प्रति वर शीट  
निर्वाह शासनाधिकार संपादन की दरे को प्रति वर शीट

निर्वाह शासनाधिकार संपादन की दरे को प्रति वर शीट  
निर्वाह शासनाधिकार संपादन की दरे को प्रति वर शीट

निर्वाह शासनाधिकार संपादन की दरे को प्रति वर शीट  
निर्वाह शासनाधिकार संपादन की दरे को प्रति वर शीट

निर्वाह शासनाधिकार संपादन की दरे को प्रति वर शीट  
निर्वाह शासनाधिकार संपादन की दरे को प्रति वर शीट

निर्वाह शासनाधिकार संपादन की दरे को प्रति वर शीट  
निर्वाह शासनाधिकार संपादन की दरे को प्रति वर शीट

निर्वाह शासनाधिकार संपादन की दरे को प्रति वर शीट  
निर्वाह शासनाधिकार संपादन की दरे को प्रति वर शीट

59

प्रारूप-1 में आवंटित किया गया बी- कोड	मोहल्ले या राजस्व ग्राम का नाम	श्रेणी, नगरीय, अर्धनगरीय, या ग्रामीण	प्रारूप - दो की अक्षक भूमि की दरें	प्रारूप -4-अक्षक भूमि की न्यूनतम दर				निर्मित वाणिज्यिक सम्पत्ति की दरें ₹0 प्रति वर्ग मीटर	
			6 मीटर चौड़ी सड़क तक दर रुपये प्रति वर्ग मीटर	6 मी0 से अधिक किन्तु 12 मीटर तक चौड़े रास्ते पर रुपये प्रति वर्ग मीटर	12 मी0 से अधिक किन्तु 18 मी0 तक चौड़े रास्ते पर रुपये प्रति वर्ग मीटर	18 मी0 से अधिक चौड़े रास्ते पर रुपये प्रति वर्ग मीटर	निर्मित एकल दुकान व उसमें समाविष्ट भूमि की दरें ₹0 प्रति वर्ग मी0 (निर्माण की दरों सहित)	वाणिज्यिक सम्पत्ति की कार्ट ऐरिया की दरें ₹0 प्रति वर्ग मी0 (निर्माण की दरों सहित)	
1274	सिहाली मुस्तेकम	अर्धनगरीय	1900	2800	3100	3400	18500	36000	
1275	सेलाथान	अर्धनगरीय	1900	2800	3100	3400	18500	36000	
1276	सेहल ऐतमाली	अर्धनगरीय	1900	2800	3100	3400	18500	36000	
1277	सेहल मुस्तेकम	अर्धनगरीय	1900	2800	3100	3400	18500	36000	
1278	सैदपुर खेददर	अर्धनगरीय	1900	2800	3100	3400	18500	36000	
1282	सिहोरा गोविन्द	अर्धनगरीय	10000	11000	11500	12500	95000	114000	
0033	हुलसन गंज	नगरीय	10000	12000	12500	14000	47000	64000	
0087	हरिजन बस्ती	नगरीय	8000	9400	9800	11000	33000	50000	
0113	हनुमाननगर	नगरीय	10000	11000	11500	12500	47000	64000	
0139	हिन्दू कालेज की आबादी	नगरीय	24000	26500	27500	31000	85000	103000	
0144	हयातनगर	नगरीय	16000	18000	18500	21000	85000	103000	
0164	हरपाल नगर	नगरीय	35000	40000	41000	45000	94000	114000	
1136	हला नगला	अर्धनगरीय	1900	3000	3100	3400	18500	36000	
1137	हिरनखेडा ऐ0	ग्रामीण	1600	2200	2750	3100	6000	22000	
1138	हिरनखेडा मु0	ग्रामीण	1600	2200	2750	3100	6000	22000	
1201	हसनगंज	ग्रामीण	1600	2200	3100	3400	6000	22000	
1202	हरसैनपुर	ग्रामीण	1600	2200	4400	5000	6000	22000	
1203	हृदयपुर	अर्धनगरीय	1900	3000	3100	3400	18500	36000	
1279	हटहट	अर्धनगरीय	1700	2700	4600	5000	17000	33000	
1280	हरदासपुर	अर्धनगरीय	1900	3000	3100	3400	18500	36000	
1281	हमीरपुर	अर्धनगरीय	1700	2700	4600	5200	17000	33000	
0060	ज्ञानी वाली वस्ती	नगरीय	11500	14300	15500	17000	47000	64000	

उप निबन्धक प्रथम  
मुरादाबाद

तहसीलदार  
मुरादाबाद

सहायक महाविहीनक जिला  
मुरादाबाद

उपजिलाधिकारी/मजिस्ट्रेट  
सदर, मुरादाबाद

जिलाधिकारी (व्यवस्था)  
मुरादाबाद

जिलाधिकारी  
मुरादाबाद

प्रमाणित प्रमाणित प्रमाणित

प्रमाणित प्रमाणित प्रमाणित

प्रमाणित प्रमाणित प्रमाणित

प्रमाणित प्रमाणित प्रमाणित

प्रमाणित प्रमाणित प्रमाणित

क्र.सं.	विवरण	प्रमाणित	प्रमाणित	प्रमाणित	प्रमाणित	प्रमाणित	प्रमाणित
1	आदी नाली	66	47	50	44	46	35
1001	आदी नाली	66	47	50	44	46	35
1079	अहवाल	66	47	50	44	46	35
1139	अहमदपुर	66	47	50	44	46	35
1140	अक्का गुड मीठपुर	46	34	35	30	32	24
1141	अक्का फल मीठपुर	66	47	50	44	46	35
1142	आवलाघाट	66	47	50	44	46	35
1177	आकडिया मीठपुर	-	-	-	-	-	-
1204	आवकपुर	68	48	51	45	47	35
1205	अरिया	66	47	50	44	46	35
1206	अक्का मीठपुर १०	66	47	50	44	46	35
1207	अक्का मीठपुर १०	66	47	50	44	46	35
1002	इस्लामपुरा	66	47	50	44	46	35
1208	इस्लामनगर रमपुरा	68	48	51	45	47	35
1143	ईलर रमपुरा	66	47	50	44	46	35
1003	उदमावाला	66	47	50	44	46	35
1004	उधिया	66	47	50	44	46	35
1005	उदावाला	66	47	50	44	46	35
1006	कचवाल एडवमाली	66	47	50	44	46	35
1007	कचवाल मुल्दकम	66	47	50	44	46	35
1008	करिया नाला घानी	66	47	50	44	46	35
1009	करिया नाला एडवमाली	66	47	50	44	46	35
1010	करिया नाला मुल्दकम	66	47	50	44	46	35
1011	काला झोडा	67	48	51	45	47	35
1012	कुकरझुडी	66	47	50	44	46	35
1013	कोटला नाला १०	66	47	50	44	46	35
1014	कोटला नाला १०	66	47	50	44	46	35

प्रमाणित प्रमाणित प्रमाणित





प्रारूप-1 में आवंटित किया गया वी- कोड	मौहल्ले या राजस्व ग्राम का नाम	श्रेणी.	राष्ट्रीय/राज्य/जिला मार्ग पर		लिक मार्ग/ खड्जे पर		सामान्य भूमि	
			आबादी से सटी हुयी भूमि दर	आबादी से दूर भूमि की दर	आबादी से सटी हुयी भूमि दर	आबादी से दूर भूमि की दर	आबादी से सटी हुयी भूमि दर	आबादी से दूर भूमि की दर
1	2	3	4	6	8	10	12	14
1091	गनेशघाट ऐ0	ग्रामीण	45	34	35	30	32	24
1092	गनेशघाट मु0	ग्रामीण	66	47	50	44	46	35
1093	गोविन्दपुर कला	ग्रामीण	66	47	50	44	46	35
1158	गिलपुरा	अर्धनगरीय	66	47	50	44	46	35
1159	गोवर्धनपुर एहतमाली	अर्धनगरीय	45	34	35	30	32	24
1160	गोवर्धनपुर मुस्तहकम	अर्धनगरीय	66	47	50	44	46	35
1161	गोविन्दपुर खुर्द	ग्रामीण	92	67	60	51	46	41
1226	गुलडिया	ग्रामीण	66	47	50	44	46	35
1227	गोधी	अर्धनगरीय	128	94	62	52	55	41
1228	गोट	अर्धनगरीय	130	95	97	84	87	66
1229	गोहरपुर सुलतानपुर	अर्धनगरीय	67	48	51	45	47	35
1025	घोसीपुरा बाबूपुरा	ग्रामीण	66	47	50	44	46	35
1094	घोन्डा ऐ0	ग्रामीण	45	34	35	30	32	24
1095	घोन्डा मु0	ग्रामीण	45	34	35	30	32	24
1162	घोसीपुरा	अर्धनगरीय	45	34	35	30	32	24
1230	घटुआवाला	अर्धनगरीय	66	47	50	44	46	35
1017	चौदपुर ऐ0	ग्रामीण	66	47	50	44	46	35
1018	चौदपुर मु0	ग्रामीण	66	47	50	44	46	35
1026	चतरपुर नायक	ग्रामीण	67	48	51	45	47	35
1027	चक लहोरा	ग्रामीण	94	68	65	57	59	44
1028	चक मेवला धारु	ग्रामीण	67	48	51	45	47	35
1088	चन्दनपुर ईसापुर	ग्रामीण	66	47	50	44	46	35
1096	चतरपुर नकटा खेडा	ग्रामीण	45	34	35	30	32	24
1151	चमरपुरा दान	अर्धनगरीय	66	47	50	44	46	35
1152	चमरुआ	ग्रामीण	142	104	61	52	55	41
1218	चक हमीरपुर	अर्धनगरीय	66	47	50	44	46	35
1219	चूहा नगला	ग्रामीण	66	47	50	44	46	35
1231	चकरपुर	अर्धनगरीय	66	47	50	44	46	35

उप-निबन्धक प्रथम  
मुरादाबाद

तहसीलदार  
मुरादाबाद

उप-निबन्धक प्रथम  
मुरादाबाद

उपजिलाधिकारी/मजिस्ट्रट  
सदर, मुरादाबाद

जिलाधिकारी  
मुरादाबाद

जिलाधिकारी  
मुरादाबाद

प्रारूप-1 में आवंटित किया गया वी- कोड	मौहल्ले या राजस्व ग्राम का नाम	श्रेणी,	राष्ट्रीय/राज्य/जिला.मार्ग पर		लिक मार्ग/ खड़जे पर		सामान्य भूमि	
			आबादी से सटी हुयी भूमि दर	आबादी से दूर भूमि की दर	आबादी से सटी हुयी भूमि दर	आबादी से दूर भूमि की दर	आबादी से सटी हुयी भूमि दर	आबादी से दूर भूमि की दर
1	2	3	4	6	8	10	12	14
1298	चक फेजुल्लापुर	अर्धनगरीय	130	95	97	84	80	66
1019	जाहिदपुर सीकमपुर ऐ0	ग्रामीण	66	47	50	44	46	35
1020	जाहिदपुर सीकमपुर मु0	ग्रामीण	66	47	50	44	46	35
1089	जगरमपुरा	ग्रामीण	66	47	50	44	46	35
1153	जगतपुर राम राये ऐतमाली	अर्धनगरीय	66	47	50	44	46	35
1154	जगतपुर राम राये मुस्तेकम	अर्धनगरीय	66	47	50	44	46	35
1155	जैतिया सादुल्लापुर	अर्धनगरीय	66	47	50	44	46	35
1170	जालपुर	ग्रामीण	66	47	50	44	46	35
1220	जैतपुर	अर्धनगरीय	76	56	52	45	47	35
1021	टाहमदन	ग्रामीण	66	47	50	44	46	35
1090	टाहनायक	ग्रामीण	50	37	39	35	36	27
1221	ठिरियादान	ग्रामीण	130	95	62	52	55	41
1222	ठीकरी	अर्धनगरीय	66	47	50	44	46	35
1156	डिलारी	अर्धनगरीय	176	130	96	85	88	66
1157	डिलरा रायपुर	अर्धनगरीय	66	47	50	44	46	35
1223	डांडी दुर्जन	ग्रामीण	66	47	50	44	46	35
1224	डूंगरपुर	ग्रामीण	66	47	50	44	46	35
1225	ताजपुर माफी	अर्धनगरीय	248	181	96	90	93	70
1029	देवीपुरा ऐतमाली	अर्धनगरीय	66	47	50	44	46	35
1030	देवीपुरा मुस्तेकम	अर्धनगरीय	66	47	50	44	46	35
1031	दोलपुरी बमनिया ऐ0	ग्रामीण	66	47	50	44	46	35
1032	दोलपुरी बमनिया मु0	ग्रामीण	66	47	50	44	46	35
1097	दुपैडा	ग्रामीण	66	47	50	44	46	35
1098	दोलरा	ग्रामीण	142	103	61	52	55	41
1099	दयोलारी	ग्रामीण	66	47	50	44	46	35
1100	दोलतपुर अजमतपुर	ग्रामीण	66	47	50	44	46	35
1163	दलपतपुर	ग्रामीण	282	210	98	86	90	66
1164	देवापुर ऐतमाली	अर्धनगरीय	45	34	35	30	32	24

उप निबंधक प्रथम  
मुरादाबाद

तहसीलदार  
मुरादाबाद

सहायक महाजिरीसिक निबंधक  
मुरादाबाद

उपजिलाधिकारी/मजिस्ट्रेट  
सदर, मुरादाबाद

जिलाधिकारी  
मुरादाबाद

प्रारूप-1 में आवंटित किया गया वी- कोड	मौहल्ले या राजस्व ग्राम का नाम	श्रेणी,	राष्ट्रीय/राज्य/जिला मार्ग पर		लिक मार्ग/ खड्जे पर		सामान्य भूमि	
			आबादी से सटी हुयी भूमि दर	आबादी से दूर भूमि की दर	आबादी से सटी हुयी भूमि दर	आबादी से दूर भूमि की दर	आबादी से सटी हुयी भूमि दर	आबादी से दूर भूमि की दर
1	2	3	4	6	8	10	12	14
1165	देवापुर मुस्तेकम	अर्धनगरीय	66	47	50	44	46	35
1233	दादपुर पाईन्दापुर ऐतमाली	अर्धनगरीय	68	48	51	45	47	35
1234	दादपुर पाईन्दापुर मुस्तेकम	अर्धनगरीय	68	48	51	45	47	35
1283	देहरी मुस्तेकम	अर्धनगरीय	616	510	642	472	530	490
1284	देहरी ऐहतमाली	अर्धनगरीय	183	165	175	155	152	135
1101	घर्तुरा मेघा नगला ऐ0	ग्रामीण	45	34	35	30	32	24
1102	घर्तुरा मेघा नगला मु0	ग्रामीण	45	34	35	30	32	24
1235	धर्मपुर	ग्रामीण	66	47	50	44	46	35
1289	धीमरी	अर्धनगरीय	535	415	225	190	86	65
1033	नकटपुरी खुर्द	ग्रामीण	66	47	50	44	46	35
1034	नरेन्द्रपुर	ग्रामीण	66	47	50	44	46	35
1035	निबाडखास	ग्रामीण	66	47	50	44	46	35
1036	नेकपुर	ग्रामीण	128	95	61	52	55	41
1103	नब्बा नगला	ग्रामीण	45	34	35	30	32	24
1104	न्यामतपुर इकटोरिया	ग्रामीण	142	104	61	52	55	41
1167	नकटपुरी कलां	अर्धनगरीय	66	47	50	44	46	35
1168	नरखेडा	ग्रामीण	66	47	50	44	46	35
1169	नाजरपुर	अर्धनगरीय	66	47	50	44	46	35
1037	पदिया नगला ऐ0	ग्रामीण	66	47	50	44	46	35
1038	पदिया नगला मु0	ग्रामीण	74	54	50	44	46	35
1039	पर्वतपुर दम्बू	ग्रामीण	66	47	50	44	46	35
1040	पर्वतपुर महानन्द	ग्रामीण	66	47	50	44	46	35
1041	पसियापुरा	ग्रामीण	66	47	50	44	46	35
1042	पीपलगाँव	ग्रामीण	94	68	61	52	55	41
1043	पीपलसाना ऐतमाली	अर्धनगरीय	68	48	51	45	47	35
1044	पीपलसाना मुस्तेकम	अर्धनगरीय	155	115	75	65	67	51
1056	विलावाला ऐ0	ग्रामीण	66	47	50	44	46	35
1057	विलावाला मु0	ग्रामीण	75	55	51	45	47	35

उप निबन्धक प्रथम  
मुरादाबाद

तहसीलपत्र  
मुरादाबाद

सहायक महाविरीक निबन्धक  
मुरादाबाद

उपजिलाधिकारी/मजिस्ट्रेट  
सदर, मुरादाबाद

जिलाधिकारी  
मुरादाबाद

प्रारूप-1 में आवंटित किया गया वी- कोड	मौहल्ले या राजस्व ग्राम का नाम	श्रेणी.	राष्ट्रीय/राज्य/जिला मार्ग पर		लिक मार्ग/ खड़जे पर		सामान्य भूमि	
			आबादी से सटी हुयी भूमि दर	आबादी से दूर भूमि की दर	आबादी से सटी हुयी भूमि दर	आबादी से दूर भूमि की दर	आबादी से सटी हुयी भूमि दर	आबादी से दूर भूमि की दर
1	2	3	4	6	8	10	12	14
1107	विसाहट जैटपुरा	ग्रामीण	45	34	35	30	32	24
1108	विकनपुर	ग्रामीण	45	34	35	30	32	24
1110	भईया नगला	ग्रामीण	45	34	35	30	32	24
1236	पतुपुरा	ग्रामीण	93	68	61	52	55	41
1237	परसुपुरा बाजे	ग्रामीण	66	47	50	44	46	35
1238	पाडली बाजे	ग्रामीण	93	68	61	52	55	41
1239	पीपलीलाल	ग्रामीण	66	47	50	44	46	35
1240	पूरनपुर ऐतमाली	अर्धनगरीय	66	47	50	44	46	35
1241	पूरनपुर मुस्तेकम	अर्धनगरीय	66	47	50	44	46	35
1288	पंडितनगला	अर्धनगरीय	546	415	145	97	87	66
1045	फिरोजपुर	ग्रामीण	66	47	50	44	46	35
1242	फाजलपुर	अर्धनगरीय	67	48	51	45	47	35
1046	बढपुरा मझरा कूरी	ग्रामीण	66	47	50	44	46	35
1047	बढपुरा मजझा महेशपुर खेम	ग्रामीण	66	47	50	44	46	35
1048	बराहीलालपुर ऐ0	ग्रामीण	66	47	50	44	46	35
1049	बराहीलालपुर मु0	ग्रामीण	74	54	50	44	46	35
1050	बहोरनपुर कलां	ग्रामीण	66	47	50	44	46	35
1051	बहेडी	ग्रामीण	66	47	50	44	46	35
1052	बहोरनपुर मझरा कूरी	ग्रामीण	66	47	50	44	46	35
1053	बहादुरपुर पटटी	ग्रामीण	66	47	50	44	46	35
1059	बुढानपुर ऐ0	ग्रामीण	74	54	50	44	46	35
1060	बुढानपुर मु0	ग्रामीण	74	54	50	44	46	35
1166	बरवारा मझरा	अर्धनगरीय	345	260	138	112	122	95
1171	बसन्तपुर शाहपुर	अर्धनगरीय	68	48	51	45	47	35
1174	बूजपुर मान	ग्रामीण	74	54	50	44	46	35
1175	बूजपुर आशा	ग्रामीण	92	67	60	51	54	41
1243	बसन्तपुर रामराये	अर्धनगरीय	142	104	61	52	55	41
1245	बेरखेडा चक	ग्रामीण	66	47	50	44	46	35

उप निबन्धक प्रथम  
मुरादाबाद

तहसीलदार  
मुरादाबाद

सहायक महानिरीक्षक निबन्धक,  
मुरादाबाद

उपजिलाधिकारी/मजिस्ट्रेट  
सदर, मुरादाबाद

मुरादाबाद

जिलाधिकारी  
मुरादाबाद

प्रारूप-1 में आवृत्त किया गया वी- कोड	मौहल्ले या राजस्व ग्राम का नाम	श्रेणी,	राष्ट्रीय/राज्य/जिला मार्ग पर		लिके मार्ग/ खडजे पर		सामान्य भूमि	
			आबादी से सटी हुयी भूमि दर	आबादी से दूर भूमि की दर	आबादी से सटी हुयी भूमि दर	आबादी से दूर भूमि की दर	आबादी से सटी हुयी भूमि दर	आबादी से दूर भूमि की दर
1	2	3	4	6	8	10	12	14
1246	बीजना	अर्धनगरीय	174	128	75	65	68	52
1061	भगतपुर टाण्डा	ग्रामीण	74	54	50	44	46	35
1062	भतगवां	ग्रामीण	66	47	50	44	46	35
1063	भवानीपुर	ग्रामीण	66	47	50	44	46	35
1064	भानपुर गजरोला	ग्रामीण	66	47	50	44	46	35
1065	भोजपुर धर्मपुर ऐतमाली	अर्धनगरीय	130	95	70	48	50	38
1066	भोजपुर धर्मपुर मुस्तेकम	अर्धनगरीय	178	130	78	67	69	53
1111	भदासना	ग्रामीण	106	79	64	56	50	44
1112	भीतखेडा	ग्रामीण	66	47	50	44	46	35
1176	भायपुर	ग्रामीण	66	47	50	44	46	35
1177	भैसिया	अर्धनगरीय	310	257	206	180	185	140
1249	भगतपुर रतन	अर्धनगरीय	66	47	50	44	46	35
1292	भदोरा	अर्धनगरीय	655	555	618	532	540	490
1067	मल्हपुरा हरदोदान्डी	ग्रामीण	66	47	50	44	46	35
1068	मंगावाला	ग्रामीण	66	47	50	44	46	35
1069	महेशपुर खेम	ग्रामीण	66	47	50	44	46	35
1070	महमूदपुर तिगरी	ग्रामीण	75	55	51	45	47	35
1113	मनकरा	ग्रामीण	66	47	50	44	46	35
1114	मानपुर पटटीऐ0	ग्रामीण	45	34	35	30	32	24
1115	मानुपर पटटी मु0	ग्रामीण	66	47	50	44	46	35
1116	मुडिया मलूकपुर ऐ0	ग्रामीण	66	47	50	44	46	35
1117	मुडिया मलूकपुर मु0	ग्रामीण	66	47	50	44	46	35
1118	मौहम्मदपुर	ग्रामीण	66	47	50	44	46	35
1119	मून्डापाण्डे	ग्रामीण	162	118	65	57	54	44
1120	मून्डापाण्डे चकफरजन्द अली	ग्रामीण	142	104	61	52	55	41
1121	मून्डापाण्डे चक दफे सिंह	ग्रामीण	142	104	61	52	55	41
1147	मुस्ताफावाद मुस्तेकम	अर्धनगरीय	318	225	150	132	141	103
1178	मछरिया	अर्धनगरीय	67	48	51	45	47	35

उप जिलाधिकारी प्रथम  
मुरादाबाद

तहसीलदार  
मुरादाबाद

अध्यक्ष महाविद्यालय निदेशक  
मुरादाबाद

उपजिलाधिकारी/मजिस्ट्रेट  
सदर, मुरादाबाद

जिलाधिकारी  
मुरादाबाद

प्रारूप-1 में आवंटित किया गया वी- कोड	मौहल्ले या राजस्व ग्राम का नाम	श्रेणी.	राष्ट्रीय/राज्य/जिला मार्ग पर		लोक मार्ग/ खड़जे पर		सामान्य भूमि	
			आबादी से सटी हुयी भूमि दर	आबादी से दूर भूमि की दर	आबादी से सटी हुयी भूमि दर	आबादी से दूर भूमि की दर	आबादी से सटी हुयी भूमि दर	आबादी से दूर भूमि की दर
1	2	3	4	6	8	10	12	14
1179	मदनापुर	अर्धनगरीय	66	47	50	44	46	35
1180	महेशपुर भीला	ग्रामीण	66	47	50	44	46	35
1181	मातीपुर उर्फ मेनी	ग्रामीण	75	55	51	45	47	35
1182	मुनीमपुर	ग्रामीण	94	68	61	52	55	41
1183	मौहम्मद कुलीपुर उर्फ नगला	ग्रामीण	94	68	61	52	55	41
1250	मलवाडा उर्फ मानपुर	ग्रामीण	127	94	61	52	55	41
1251	मिलक सिरस्वा हरचन्द	ग्रामीण	127	95	61	52	55	41
1252	मिलक मलवाडा सिरस्वा हरचन्द	ग्रामीण	127	95	61	52	55	41
1253	मुडिया	ग्रामीण	66	47	50	44	46	35
1254	मौहब्बतपुर भगवन्तपुर ऐतमाली	अर्धनगरीय	66	47	50	44	46	35
1255	मौहब्बतपुर भगवन्तपुर मुस्ते0	अर्धनगरीय	66	47	50	44	46	35
1291	मैनाठेर	अर्धनगरीय	388	287	172	150	156	117
1294	मानपुर नरायनपुर	अर्धनगरीय	560	514	542	488	452	415
1296	मुस्ताफावाद ऐतमाली	अर्धनगरीय	142	104	61	52	55	41
1297	मेंदनीपुर	अर्धनगरीय	66	47	50	44	46	35
1184	याकूतपुर छपर्रा	अर्धनगरीय	130	95	94	84	87	66
1256	याकूतपुर	अर्धनगरीय	282	210	77	67	69	52 <sup>20</sup>
1071	रतुपुरा	ग्रामीण	66	47	50	44	46	35
1122	रजोडा कन्नरदेव	ग्रामीण	66	47	50	44	46	35
1123	रसूलपुर नगली	ग्रामीण	45	34	35	30	32	24
1124	रनियठेर	ग्रामीण	45	34	35	30	32	24
1125	रोन्डा ऐ0	ग्रामीण	45	34	35	30	32	24
1126	रोन्डा मु0	ग्रामीण	45	34	35	30	32	24
1185	रफातपुर	अर्धनगरीय	130	95	51	45	51	35
1186	रमपुरा	अर्धनगरीय	66	47	50	44	46	35
1187	रामपुर भीला	ग्रामीण	66	47	50	44	46	35
1188	रुस्तमपुर बढमार ऐतमाली	अर्धनगरीय	66	47	50	44	46	35
1189	रुस्तमपुर बढमार मुस्तेकम	अर्धनगरीय	66	47	50	44	46	35

उपजिलाधिकारी प्रथम  
मुरादाबाद

तहसीलदार  
मुरादाबाद

उपजिलाधिकारी/मजिस्ट्रेट  
मुरादाबाद

उपजिलाधिकारी/मजिस्ट्रेट  
सदर, मुरादाबाद

जिलाधिकारी  
मुरादाबाद

प्रारूप-1 में आवंटित किया गया वी- कोड	मौहल्ले या राजस्व ग्राम का नाम	श्रेणी,	राष्ट्रीय/राज्य/जिला मार्ग पर		लिक मार्ग/ खड़जे पर		सामान्य भूमि	
			आबादी से सटी हुयी भूमि दर	आबादी से दूर भूमि की दर	आबादी से सटी हुयी भूमि दर	आबादी से दूर भूमि की दर	आबादी से सटी हुयी भूमि दर	आबादी से दूर भूमि की दर
1	2	3	4	6	8	10	12	14
1257	रतनपुरा	ग्रामीण	66	47	50	44	46	35
1258	रसूलपुर नगला खेम	अर्धनगरीय	212	155	78	67	64	52
1259	रायपुर समदा	ग्रामीण	66	47	50	44	46	35
1260	रामनगर मझरा ऐतमाली	अर्धनगरीय	128	95	61	52	55	41
1261	रामनगर मझरा मुस्तेकम	अर्धनगरीय	67	48	51	45	47	35
1262	रानी नगला	ग्रामीण	130	95	97	84	87	66
1263	रुस्तमपुर तिगरी	अर्धनगरीय	66	47	50	44	46	35
1264	रूपपुर बहादुरपुर	अर्धनगरीय	66	47	50	44	46	35
1072	लखनपुर लाडपुर	ग्रामीण	66	47	50	44	46	35
1073	लखनपुर लाडपुर	अर्धनगरीय	66	47	50	44	46	35
1074	लालपुर पुरोहित	ग्रामीण	66	47	50	44	46	35
1127	लालाटीकर महेश नगली ऐ0	ग्रामीण	45	34	35	30	32	24
1128	लालाटीकर महेश नगली मु0	ग्रामीण	45	34	35	30	32	24
1129	लालपुर तितरी	ग्रामीण	66	47	50	44	46	35
1190	लोधीपुर वासू ऐतमाली	अर्धनगरीय	45	34	35	30	32	24
1191	लोधीपुर वासू मुस्तेकम	अर्धनगरीय	45	34	35	30	32	24
1209	लक्ष्मीपुर कटटई	अर्धनगरीय	290	205	210	97	88	66
1265	लालूवाला ऐतमाली	अर्धनगरीय	66	47	50	44	46	35
1266	लालूवाला मुस्तेकम	अर्धनगरीय	66	47	50	44	46	35
1286	लाकडी फाजलपुर	अर्धनगरीय	580	450	234	202	160	135
1054	वजिदपुर तिगरी	अर्धनगरीय	66	47	45	39	46	31
1055	वारुमूडा	ग्रामीण	66	47	50	44	46	35
1058	वीरपुर फतेहचल्लापुर	ग्रामीण	94	68	65	57	59	44
1105	वरवाराखास ऐ0	ग्रामीण	115	85	67	31	43	24
1106	वरवाराखास मु0	ग्रामीण	142	104	73	45	64	35
1109	वीरपुर वरियार उर्फ खरग	ग्रामीण	45	34	35	30	32	24
1172	विनावाला	ग्रामीण	66	47	50	44	46	35
1173	वीरपुर थान	अर्धनगरीय	93	68	61	52	55	41

उप निबन्धक प्रथम  
मुरादाबाद

तहसीलदार  
मुरादाबाद

उपनिबन्धक प्रथम  
मुरादाबाद

उपजिलाधिकारी/मजिस्ट्रेट  
सदर, मुरादाबाद

जिलाधिकारी (पै0)  
मुरादाबाद

जिलाधिकारी  
मुरादाबाद

प्रारूप-1 में आवृत्त किया गया वी- कोड	मौहल्ले या राजस्व ग्राम का नाम	श्रेणी,	राष्ट्रीय/राज्य/जिला मार्ग पर		लिक मार्ग/ खड़जे पर		सामान्य भूमि	
			आबादी से सटी हुयी भूमि दर	आबादी से दूर भूमि की दर	आबादी से सटी हुयी भूमि दर	आबादी से दूर भूमि की दर	आबादी से सटी हुयी भूमि दर	आबादी से दूर भूमि की दर
1	2	3	4	6	8	10	12	14
1244	विलाकूदान	ग्रामीण	128	93	51	45	55	35
1247	वेगमपुर	अर्धनगरीय	66	47	50	44	46	35
1248	वैलवाडा	ग्रामीण	126	93	61	52	55	41
1075	श्यामपुर हादीपुर	ग्रामीण	66	47	50	44	46	35
1130	शिवपुरी	ग्रामीण	66	47	50	44	46	35
1267	शाहपुर ऐतमाली	अर्धनगरीय	66	47	50	44	46	35
1268	शाहपुर मुस्तेकम	अर्धनगरीय	66	47	50	44	46	35
1076	सत्तीखेडा	ग्रामीण	66	47	50	44	46	35
1077	सकतपुरा ऐ0	ग्रामीण	66	47	50	44	46	35
1078	सकतपुरा मु0	ग्रामीण	74	54	50	44	46	35
1131	समदा राम सहाय	अर्धनगरीय	66	47	50	44	46	35
1132	समदी	ग्रामीण	66	47	50	44	46	35
1133	सिहोरा वाजे	ग्रामीण	142	104	61	52	55	41
1134	सेहरिया	ग्रामीण	140	102	60	51	54	41
1135	सेंजना	ग्रामीण	66	47	50	44	46	35
1192	सरकडा खास	ग्रामीण	93	68	61	52	55	41
1193	सरदार नगर	ग्रामीण	128	94	93	84	87	66
1194	सकटूनगला	अर्धनगरीय	66	47	50	44	46	35
1195	सलेमपुर	ग्रामीण	66	47	50	44	46	35
1196	सिकन्दरपुर प्रटटी	अर्धनगरीय	45	34	35	30	32	24
1197	सिरसखेडा	ग्रामीण	50	37	39	34	35	27
1198	सिरसा इनायतपुर	अर्धनगरीय	128	95	81	70	87	55
1199	सिकमपुर पाण्डे	ग्रामीण	66	47	50	44	46	35
1200	सैफपुर पल्ला	अर्धनगरीय	45	34	35	30	32	24
1269	समदा चतरभोज	ग्रामीण	66	47	50	44	46	35
1270	सहूनगला	अर्धनगरीय	66	47	50	44	46	35
1271	सिरसवाँ गौड	अर्धनगरीय	176	130	96	69	64	51
1272	सिरस्वा हरचन्द्र	ग्रामीण	127	94	61	52	55	41

उप निबन्धक प्रथम  
मुरादाबाद

तहसीलदार  
मुरादाबाद

उपनिरीक्षक  
मुरादाबाद

उपजिलाधिकारी/मजिस्ट्रेट  
सदर, मुरादाबाद

जिलाधिकारी  
मुरादाबाद

जिलाधिकारी  
मुरादाबाद



प्रारूप-1 में आवंटित किया गया वी- कोड	मौहल्ले या राजस्व ग्राम का नाम	श्रेणी.	राष्ट्रीय/राज्य/जिला मार्ग पर		लिक मार्ग/ खड़जे पर		सामान्य भूमि	
			आबादी से सटी हुयी भूमि दर	आबादी से दूर भूमि की दर	आबादी से सटी हुयी भूमि दर	आबादी से दूर भूमि की दर	आबादी से सटी हुयी भूमि दर	आबादी से दूर भूमि की दर
1	2	3	4	6	8	10	12	14
1273	सिहाली ऐतमाली	अर्धनगरीय	66	47	50	44	46	35
1274	सिहाली मुस्तेकम	अर्धनगरीय	66	47	50	44	46	35
1275	सेलाथान	अर्धनगरीय	66	47	50	44	46	35
1276	सेहल ऐतमाली	अर्धनगरीय	66	47	50	44	46	35
1277	सेहल मुस्तेकम	अर्धनगरीय	66	47	50	44	46	35
1278	सैदपुर खददर	अर्धनगरीय	140	104	104	92	87	71
1282	सिहोरा गोविन्द	अर्धनगरीय	560	435	405	350	330	300
1136	हला नगला	अर्धनगरीय	66	47	50	44	46	35
1137	हिरनखेडा ऐ0	ग्रामीण	45	34	35	30	32	24
1138	हिरनखेडा मु0	ग्रामीण	45	34	35	30	32	24
1201	हसनगंज	ग्रामीण	66	47	50	44	46	35
1202	हरसैनपुर	ग्रामीण	56	41	39	34	35	27
1203	हृदयपुर	अर्धनगरीय	45	34	35	30	32	24
1279	हटहट	अर्धनगरीय	125	92	60	51	54	41
1280	हरदासपुर	अर्धनगरीय	110	80	92	81	82	63
1281	हमीरपुर	अर्धनगरीय	75	55	51	45	47	35
1232	त्रिलोकपुर	अर्धनगरीय	130	95	91	82	80	66

उप निबन्धक प्रथम  
मुरादाबाद

तहसीलदार  
मुरादाबाद

सहायक महानिरीक्षक  
मुरादाबाद

उपाजलाधिकारी/भाजस्व  
सदर, मुरादाबाद

जिलाधिकारी  
मुरादाबाद


जिलाधिकारी  
मुरादाबाद

## मूल्यांकन सूची हेतु सामान्य अनुदेश


1. लेखपत्र के प्रथम पृष्ठ पर निम्नलिखित सुसंगत सूचनाएँ क्रमवार अंकित करना अनिवार्य होगा। यह सूचना सम्पत्ति मूल्यांकन नियमावली के अन्तर्गत स्टाम्प प्रभार्यता को प्रभावित करने वाली सूचना मानी जायेगी:-


- I. उप निबन्धक कार्यालय-
- II. दस्तावेज का प्रकार-
- III. स्थित सम्पत्ति-
- IV. पक्षकारों का नाम व पैन नम्बर-
- V. पक्षकारों का पूरा पता व मोबाइल नं०-
- VI. विक्रीत सम्पत्ति का विवरण-
- VII. माप व मापन की इकाई-
- VIII. निर्मित क्षेत्रफल (यदि हो)-
- IX. सम्पत्ति के मूल्यांकन हेतु दर सूची का पृष्ठ, क्रमांक, वी-कोड
- X. सम्पत्ति का मूल्य सर्किल दर के अनुसार-
- XI. सम्पत्ति का विक्रय मूल्य-
- XII. दिया गया स्टाम्प-
- XIII. कृषि के विलेखों में गाटा संख्या का यूनिक कोड-

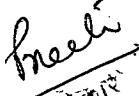
2. नगरीय एवं अर्द्धनगरीय क्षेत्र में 0.0600 हैक्टर अथवा उससे कम भूमि के विक्रय पर सम्बन्धित क्षेत्र की आवासीय भूमि की दर से मूल्यांकन किया जायेगा, किन्तु यह प्रतिबन्ध क्रेता के सहखातेदार होने पर लागू नहीं होगा, परन्तु क्रम संख्या 14 के ग्रामों पर क्रेता के सहखातेदार होने पर भी सम्बन्धित क्षेत्र की आवासीय भूमि की दर से मूल्यांकन किया जायेगा।


  
उप निबन्धक प्रथम  
मुरादाबाद

  
तहसीलदार  
मुरादाबाद

  
सहायक महाजिरी, क निबन्धक  
मुरादाबाद


  
उपजिलाधिकारी/मजिस्ट्रेट  
सदर, मुरादाबाद

  
जिलाधिकारी  
मुरादाबाद


  
जिलाधिकारी  
मुरादाबाद


## मूल्यांकन सूची हेतु सामान्य अनुदेश

3. मिट्टी की खुदाई हेतु दर 100/—रु0 प्रति घन मीटर निर्धारित की जाती है।
4. सर्किल रेट लिस्ट में अगर किसी क्षेत्र की दरें निर्धारित नहीं हैं तो उस क्षेत्र के निकटतम क्षेत्र की सुसंगत दरें लागू मानी जायेगी।  
तथा यदि किसी सम्पत्ति पर एक से अधिक दर प्रभावित होती है तो उस सम्पत्ति का मूल्यांकन उच्चतम दर से किया जायेगा।
5. दर सूची में यदि कोई गाटा संख्या दो स्थानों पर अंकित है तो उस गाटा संख्या का मूल्यांकन उच्चतम दर से किया जायेगा।
6. कृषि भूमि के विलेखों में विक्रीत सम्पत्ति के 200 मीटर की त्रिज्या एवं आवासीय तथा वाणिज्यिक सम्पत्तियों की दशा में विक्रीत सम्पत्ति के 50 मीटर की त्रिज्या में स्थित महत्वपूर्ण सम्पत्तियों को मानचित्र पर उल्लिखित करना अनिवार्य होगा।
7. उत्तर प्रदेश जमींदारी उन्मूलन एवं भूमि सुधार अधिनियम की धारा 143/राजस्व संहिता की सुसंगत धारा के अन्तर्गत अकृषिक घोषित खसरा नम्बरों तथा अकृषक घोषित सूची के गाटा संख्या का मूल्यांकन, उस नम्बर में आवासीय घोषित होने के अंश की सीमा तक, उस क्षेत्र की निर्धारित सुसंगत अकृषक दरों से किया जायेगा।
8. यदि किसी अकृषक सम्पत्ति के 50 मीटर की त्रिज्या में व्यवसायिक गतिविधि विद्यमान है तो सम्बन्धित अकृषक भूमि का मूल्यांकन निर्धारित दर से 15 प्रतिशत बढ़ाकर किया जायेगा। (चिन्हित मार्ग व व्यवसायिक सम्पत्तियों व अपार्टमेन्ट को छोड़कर)
9. ऐसी कृषि भूमि जो सडक पर स्थित हो या सडक से दूर हो तथा जो आबादी से सलंग्न न हो परन्तु जिसके 200 मी0 की त्रिज्या में आबादी/व्यवसायिक गतिविधि/फैक्ट्री अवस्थित हो उसका मूल्यांकन यथास्थिति कृषि भूमि हेतु मूल्यांकन सूची में निर्धारित दर से 15 प्रतिशत की वृद्धि करते हुए किया जायेगा।
10. विलेख में अंकित सम्पत्ति की चौहददी में यदि कोई मार्ग है तो उस मार्ग की चौड़ाई तथा मार्ग के प्रचलित नाम व मार्ग कहाँ से कहाँ तक जाता है का उल्लेख भी करना होगा।


  
उप निबन्धक प्रथम  
मुरादाबाद

  
तहसीलदार  
मुरादाबाद

  
अहायक महाजिरीकद निबन्धक  
मुरादाबाद


  
उपजिलाधिकारी/मजिस्ट्रेट  
सदर, मुरादाबाद

  
जिलाधिकारी  
मुरादाबाद

  
जिलाधिकारी  
मुरादाबाद


## मूल्यांकन सूची हेतु सामान्य अनुदेश

11. जिस अकृषक भूखण्ड की चौहददी में या सामने पार्क हो तो उसके न्यूनतम मूल्य की गणना सुसंगत निर्धारित दर से करने के पश्चात 10 प्रतिशत मूल्य बढ़ा कर की जायेगी। जिस गैर कृषक भूखण्ड की सीमाओं में एक से अधिक मार्ग हो, तो ऐसे भूखण्ड के न्यूनतम मूल्य की गणना अधिक मूल्यदर वाले मार्ग की निर्धारित की गयी दर से करने के पश्चात 10 प्रतिशत मूल्य बढ़ा कर की जायेगी किन्तु यदि उपरोक्त दोनों परिस्थितियां विद्यमान हो तो ऐसी भूखण्ड के मूल्य की गणना अधिक मूल्य वाले दर से करने के पश्चात 20 प्रतिशत मूल्य बढ़ाकर की जायेगी। (यह प्रावधान अपार्टमेन्ट्स पर लागू नहीं होगा।)
12. एक मंजिल से अधिक परन्तु तीन मंजिल तक के भवन अथवा छत के अलग-अलग तल के अन्तरण विलेख में दो मंजिल की दशा में प्रत्येक मंजिल में अविभाजित भूमि का अंश 50 व 50 प्रतिशत होगा तथा तीन मंजिल की दशा में प्रत्येक मंजिल में भूमि का अविभाजित अंश 33 प्रतिशत होगा। तीन मंजिल से अधिक में अपार्टमेन्ट का नियम लागू होगा।
13. अन्तरित सम्पत्ति में बोरवेल या कुआँ होने पर उसका मूल्य अलग से आंकलित किया जायेगा बोरवेल का मूल्य रुपये 70000/- प्रति बोरवेल होगा तथा कुआँ का मूल्य प्रति कुआँ रुपये 70000/- होगा।
14. नगरीय क्षेत्र / अर्धनगरीय क्षेत्र / ग्रामीण क्षेत्र के विकासशील ग्राम जिनकी सूची नीचे दी गयी है, की ऐसी कृषि भूमि, जो किसी सड़क पर स्थित है अथवा आबादी से सटी हुये गाटा नम्बर की है, की जो दरें सम्बन्धित सूचियों में निर्धारित की गयी है वे 0-100 हेक्टर से अधिक क्षेत्रफल के अन्तरण हेतु निर्धारित है, 0-100 हेक्टर या उससे कम क्षेत्रफल के अन्तरण से सम्बन्धित विलेख में न्यूनतम मूल्य की गणना निम्न प्रकार से की जायेगी। उक्त निर्देश से किया गया मूल्यांकन किसी भी दशा में उक्त क्षेत्र की सम्बन्धित कृषि मूल्यांकन से कम न होगा।


  
उप निबन्धक प्रथम  
मुरादाबाद

  
तहसीलदार  
मुरादाबाद

  
सहायक महानिरीक्षक डि.एम.ए.  
मुरादाबाद

  
उपाजलाधिकारी/मजिस्ट्रेट  
सदर, मुरादाबाद

  
जिलाधिकारी  
मुरादाबाद


  
जिलाधिकारी  
मुरादाबाद


## मूल्यांकन सूची हेतु सामान्य अनुदेश


श्रेणी	क्षेत्रफल	न्यूनतम मूल्य
1	0.06 हेक्टेयर तक	इस सूची के भाग-2 में दी गयी अकृषक भूमि की दर, से निकाला गया न्यूनतम मूल्य।
2	0.06 हे० से अधिक परन्तु 0.100 हे० तक	0.06 हे० तक उपरोक्त श्रेणी-1 के अनुसार निकाले गये न्यूनतम मूल्य तथा शेष भूमि का इस सूची के भाग-2 में दी गयी अकृषक भूमि की दर के 50 प्रतिशत से निकाले गये न्यूनतम मूल्य का योग।


सूची विकासशील राजस्व ग्राम :-

- |                             |                 |                      |                        |                       |
|-----------------------------|-----------------|----------------------|------------------------|-----------------------|
| 1. लाकडीफाजलपुर             | 2. मैनाठेर      | 3. घीमरी             | 4. मानपुर नरायनपुर     | 5. पंडितनगला          |
| 6. कल्यानपुर एह० एवं मुस्त० | 7. भदौरा        | 8. सिहोरा गोविन्द    | 9. देहरी एह० एव मुस्त० | 10. भैसिया            |
| 11. बरवारा मझरा             | 12. ताजपुर माफी | 13. रसूलपुर नगला खेम | 14. याकूतपुर           | 15. लक्ष्मीपुर कटटई   |
| 16. बीजना                   | 17. दलपतपुर     | 18. सैदपुर खददर      | 19. चक फैजुल्लापुर     | 20. मुस्तफाबाद मुस्त० |


  
उप निबन्धक प्रथम  
मुरादाबाद

  
तहसीलदार  
मुरादाबाद

  
सहायक महाजिरीकार  
मुरादाबाद

  
उपजिलाधिकारी/मजिस्ट्रेट  
सदर, मुरादाबाद

  
जिलाधिकारी  
मुरादाबाद

  
जिलाधिकारी  
मुरादाबाद

मूल्यांकन सूची हेतु सामान्य अनुदेश


15. वृक्षों का मूल्यांकन


क्रम सं०	वृक्षों की श्रेणी	5 वर्ष तक आयु के वृक्ष का न्यूनतम मूल्य प्रति वृक्ष	5 वर्ष से अधिक व 10 वर्ष तक आयु के वृक्ष का न्यूनतम मूल्य प्रति वृक्ष	10 वर्ष से अधिक आयु के वृक्ष का न्यूनतम मूल्य प्रति वृक्ष
1	सागौन	5000	8000	16000
2	शीशम	5000	8000	15000
3	महुआ, आम, नीम, जामुन	2000	3000	7000
4	यूकेलिप्टिस	1000	2000	6000
5	बबूल	2000	3000	7000
6	उपरोक्त के अतिरिक्त अन्य वृक्ष	1000	1500	6000


16. स्थापित भट्टा के मूल्यांकन हेतु भट्टा के अन्तर्गत आने वाली भूमि का मूल्यांकन उस क्षेत्र हेतु निर्धारित अकृषक दर का 50 प्रतिशत से तथा निर्माण का मूल्यांकन प्रारूप 05 में दी गयी निर्माण की श्रेणी के अनुसार निर्धारित दर से किया जायेगा। उपरोक्तानुसार आंकलित मालियत में चिमनी का मूल्य रु0 10 लाख प्रति चिमनी अलग से जोड़कर विलेख का मूल्यांकन किया जायेगा।


  
उप निबन्धक प्रथम  
मुरादाबाद

  
तहसीलदार  
मुरादाबाद

  
उपनिबन्धक महानिरीक्षक  
मुरादाबाद


  
उपजिलाधिकारी/माजस्ट्रेट  
सदर, मुरादाबाद

  
तहसीलदार  
मुरादाबाद


  
जिलाधिकारी  
मुरादाबाद


## मूल्यांकन सूची हेतु सामान्य अनुदेश

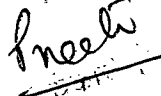
17. आरा मशीन, कोल्ड स्टोर, गोदाम, धर्मकाटा, सिनेमा हाल व बैंकट हाल का मूल्यांकन उस क्षेत्र हेतु निर्धारित निर्मित व्यवसायिक दर (एकल यूनिट एवं एकल यूनिट से भिन्न ) के अनुसार निर्धारित दर पर आगणित योग से 30 प्रतिशत घटा कर किया जायेगा तथा कार्यालय, नर्सिंग होम, पेट्रोल पम्प का मूल्यांकन उस क्षेत्र हेतु निर्धारित निर्मित व्यवसायिक दर (एकल यूनिट एवं एकल यूनिट से भिन्न ) के अनुसार निर्धारित दर पर आगणित योग से 25 प्रतिशत घटा कर किया जायेगा। इकाई में स्थापित मशीनरी का मूल्यांकन तकनीकी विशेषज्ञ/मान्यता प्राप्त सरकारी मूल्यांकनकर्ता द्वारा निर्धारित किया जायेगा। (गोदाम से तात्पर्य ऐसा परिसर जहाँ सामान्यतया व्यवसायिक सामग्री का भण्डारण किया जाता है।) सक्षम प्राधिकारी द्वारा निर्गत प्रमाण पत्र दस्तावेज के साथ प्रस्तुत किया जायेगा।
18. गैर आवासीय भवन जैसे स्थापित स्कूल, स्थापित शिक्षण संस्थान, स्थापित छात्रावास, स्थापित निरीक्षण भवन आदि के 1000 वर्ग मी० से कम क्षेत्रफल के विक्रीत होने में भूमि का मूल्यांकन सूची में निर्धारित अकृषक भूमि की दरों से 10% अधिक पर तथा निर्मित क्षेत्र की दरें आवासीय भवनों हेतु निर्धारित श्रेणी की दर के अनुसार होगी। परन्तु 1000 वर्ग मी० से अधिक क्षेत्रफल के विक्रीत होने पर भूमि का मूल्यांकन निर्धारित अकृषक दर से 10% कम पर मूल्यांकन होगा तथा निर्मित क्षेत्र की दरें आवासीय भवनों हेतु निर्धारित श्रेणी की दर के अनुसार होगी।
19. स्थापित औद्योगिक इकाई के मूल्यांकन हेतु औद्योगिक इकाई के अन्तर्गत आने वाली भूमि का मूल्यांकन उस क्षेत्र हेतु निर्धारित अकृषक दर से तथा निर्माण का मूल्यांकन प्रारूप 5 में दी गयी निर्माण की श्रेणी के अनुसार निर्धारित दर पर 50 प्रतिशत की वृद्धि करते हुए किया जायेगा। घरेलू इकाई कुटीर उद्योग के रूप में स्थापित/कार्यरत इकाई का मूल्यांकन इसी विधि से किया जायेगा तथा इस में स्थापित मशीनरी का मूल्यांकन तकनीकी विशेषज्ञ/मान्यता प्राप्त सरकारी मूल्यांकनकर्ता द्वारा निर्धारित किया जायेगा। घरेलू कुटीर उद्योग से तात्पर्य, वस्तुओं की घिसाई, पोलिसिंग, फिनिशिंग इत्यादि कार्यों की इकाई से है।
20. यदि किसी भवन में वाणिज्यिक गतिविधियां एवं आवासीय गतिविधियाँ दोनों विद्यमान हो और वाणिज्यिक सम्पत्ति से उपर का आवासीय क्षेत्र विक्रीत होता है तो उसकी भूमि का मूल्यांकन अकृषक भूमि की सुसंगत दर से किया जायेगा।

  
उप निबन्धक प्रथम  
मुरादाबाद

  
तहसीलदार  
मुरादाबाद


  
तहसीलदार  
मुरादाबाद

  
उपजिलाधिकारी/मजिस्ट्रेट  
सदर, मुरादाबाद


  
जिलाधिकारी  
मुरादाबाद


## मूल्यांकन सूची हेतु सामान्य अनुदेश


21. सड़क से दूरी की गणना निकटतम पहुँच मार्ग से की जायेगी। सड़क से दूरी का तात्पर्य सड़क के मध्य से नापी गई दूरी से होगा।
22. उप जिलाधिकारी, मुरादाबाद / तहसीलदार, मुरादाबाद से समय - समय पर प्राप्त सड़क एवं घोषित आबादी / आबादी के निकट एवं राष्ट्रीय/राज्य मार्ग, जनपदीय मार्ग एवं लिंक मार्ग आदि के खसरा नम्बरान व कृषि भूमि के खसरा नम्बरान की अद्यतन सूची के अनुसार ही विक्रीत भूमि का मूल्यांकन किया जायेगा। यदि कोई खसरा नम्बर सड़क, आबादी, आबादी की समीप, एवं लिंक मार्ग पर स्थित खसरा नम्बरानों की सूची में अंकित है लेकिन मौके पर वह नम्बर सड़क, आबादी, आबादी के समीप एवं लिंक मार्ग पर स्थित नहीं है, तो उसका मूल्यांकन वास्तविक स्थिति के अनुसार उपजिलाधिकारी / तहसीलदार मुरादाबाद से प्राप्त आख्या संलग्न करते हुए जो विलेख का भाग होगी से सन्तुष्ट होने पर तदनुसार किया जाएगा।
23. एकल यूनिट से भिन्न वाणिज्यिक सम्पत्ति की जो दरें इस सूची में निर्धारित की गयी हैं वे सभी दरें भूतल पर स्थित वाणिज्यिक सम्पत्ति की हैं। बेसमेन्ट में या प्रथम तल पर होने की दशा में निर्धारित दर के 90 प्रतिशत तथा द्वितीय तल पर स्थित इकाई हेतु उक्त निर्धारित दर के 80 प्रतिशत के आधार पर न्यूनतम मूल्य की गणना की जायेगी। तृतीय तल पर स्थित इकाई हेतु उक्त निर्धारित दर के 70 प्रतिशत के आधार पर न्यूनतम मूल्य की गणना की जायेगी। चतुर्थ तल या उससे अधिक तल पर स्थिति की दशा में ऐसी वाणिज्यिक इकाई के न्यूनतम मूल्य की गणना उक्त सूची के निर्धारित भूतल स्थित निर्धारित दर के 60 प्रतिशत के आधार पर की जायेगी।

  
उप निबन्धक प्रथम  
मुरादाबाद

  
तहसीलदार  
मुरादाबाद

  
सहायक महाजिरीदार  
मुरादाबाद

  
उपजिलाधिकारी/मजिस्ट्रेट  
सदर, मुरादाबाद

  
जिलाधिकारी  
मुरादाबाद



मूल्यांकन सूची हेतु सामान्य अनुदेश


भाग-3

प्रारूप-5


मल्टीस्टोरीज बिल्डिंग में फ्लैट या अपार्टमेन्ट के कवर्ड एरिया की निर्माण दर तथा कामन फेसिलिटीज हेतु वृद्धि दर का प्रतिशत										
क्रम सं०	मल्टीस्टोरीज काम्पलेक्स का प्रचलित नाम	मोहल्ला का नाम जहां काम्पलेक्स अवस्थित है	कवर्ड एरिया के निर्माण की दरें वर्तमान	अविभाजित भूमि का मूल्य तथा निर्माण के मूल्य के योग पर कामन फेसिलिटीज का न्यूनतम मूल्य आंकने के लिये वृद्धि दर का प्रतिशत						
				पार्किंग	पावर बैकअप	सुरक्षा गार्ड	कम्युनिटी सेन्टर	स्वीमिंग पूल	जिम	लिफ्ट
1	2	3	4	5	6	7	8	9	10	11
1	उप निबन्धक प्रथम, मुरादाबाद के क्षेत्राधिकार में स्थित कोई भी मल्टीस्टोरीज काम्पलेक्स		16500	5	5	2	5	2	3	2


भूमि का अविभाजि अंश निम्न प्रकार से आंका जायेगा-

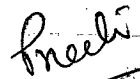
सम्बन्धित मल्टीस्टोरीज काम्पलेक्स में निहित कुल भूमि (कवर्ड तथा खुली भूमि जोड़कर) x फ्लैट में निहित कवर्ड एरिया काम्पलेक्स के सारे तलों के कुल कवर्ड एरिया का योग

  
उप निबन्धक प्रथम  
मुरादाबाद

  
तहसीलदार  
मुरादाबाद

  
सहायक महाशरीफाक जिल्लदार  
मुरादाबाद

  
उपजिलाधिकारी/मजस्ट्रेट  
सदर, मुरादाबाद

  
जिलाधिकारी  
मुरादाबाद

## मूल्यांकन सूची हेतु सामान्य अनुदेश

भाग-3

प्रारूप - 5

क- तीन मंजिला तक एवं वाणिज्यिक भवनों की विभिन्न श्रेणी के निर्माण की दरें -			
क्रम संख्या	निर्माण की श्रेणी छत के आधार पर	प्रथम श्रेणी के निर्माण की दर कवर्ड एरिया के अनुसार प्रति वर्ग मीटर	द्वितीय श्रेणी के निर्माण की दर कवर्ड एरिया के अनुसार प्रति वर्ग मीटर
1	2	3	4
1	आर०सी०सी०	14000	13500
2	आर०बी०सी०	13500	13000
3	कड़ी, गर्डर पटिया, डाट	-	10500
4	टिनशेड, एस्बेस्टस शेड, फाइबर शेड	-	8500
5	कच्चा, छप्पर, खपरैल	-	7500

प्रथम श्रेणी निर्माण का तात्पर्य यह है कि उसमें दरवाजे खिड़की में महंगी लकड़ी तथा शीशम, सागौन, देवदार या कम्प्रेस्ड वाटरपुफ बोर्ड या मेटल का प्रयोग हुआ हो। फर्श मार्बल, स्टोन वर्टीफाईड टाइल्स के प्रयोग से बनाया गया हो। द्वितीय श्रेणी के निर्माण का तात्पर्य यह है कि जो प्रथम श्रेणी का निर्माण न हो।

नोट:- भवनों के मूल्य हास की गणना निम्न प्रकार से की जाएगी।

1. भवन की निर्माण तिथि से 20 वर्ष तक हास अनुमान्य नहीं होगा।
2. 20 वर्ष की अवधि से पश्चात् 1 प्रतिशत प्रतिवर्ष की दर से हास का लाभ अनुमान्य होगा, जिसका लाभ अधिकतम 40 प्रतिशत तक अनुमान्य होगा।
3. वाणिज्यिक सम्पत्ति पर कोई मूल्यहास देय नहीं होगा।

उप निबन्धक प्रथम  
मुरादाबाद

तहसीलदार  
मुरादाबाद

सहायक महापौर/उप निबन्धक  
मुरादाबाद

उपजिलाधिकारी/माजस्ट्रेट  
सदर, मुरादाबाद

जिलाधिकारी  
मुरादाबाद